

Wo wächst was?1

Name	latName	Gegend
Acker- Hornkra	Cerastium arve	ganz Europa



Bild

überall in Europa verbreitet

Gegend.Beschre


Landname Europa

Lebensraum-oderUmgebungname

Sandrasen

Lebensraum-oder Umgebung.Beschreibung

Name	latName	Gegend
Acker- Hornkra	Cerastium arve	ganz Europa



Bild

überall in Europa verbreitet

Gegend.Beschre


Landname Europa

Lebensraum-oderUmgebungname

wechselfeuchte Wiesen

Lebensraum-oder Umgebung.Beschreibung

Name	latName	Gegend
Acker- Hornkra	Cerastium arve	ganz Europa



Bild

überall in Europa verbreitet

Gegend.Beschre


Landname Europa

Lebensraum-oderUmgebungname

Ruderalstellen

Lebensraum-oder Umgebung.Beschreibung

Name	latName	Gegend
Acker- Hornkra	Cerastium arve	ganz Europa



Bild

überall in Europa verbreitet

Gegend.Beschre

Landname Europa

Lebensraum-oderUmgebungname

Felsschutt

Lebensraum-oder Umgebung.Beschreibung

Name latName Gegend
Acker- Hornkra Cerastium arve ganz Europa



Bild

überall in Europa verbreitet

Gegend.Beschre

Landname Europa


Lebensraum-oderUmgebungname

lückiger Xerothermrassen

Lebensraum-oder Umgebung.Beschreibung

Xerothermrassen, hauptsächlich aus Gräsern
bestehende Pflanzenformation
trockenwarmer Standorte. (Steppe).
Kalkreich, steinreich, trocken

Name	latName	Gegend
Acker- Hornkra	Cerastium arve	ganz Europa



Bild

überall in Europa verbreitet

Gegend.Beschre


Landname Europa

Lebensraum-oderUmgebungname

Wegränder

Lebensraum-oder Umgebung.Beschreibung

Name latName Gegend
Acker -Hundska Anthemis arven ganz Europa



Bild

überall in Europa verbreitet

Gegend.Beschre

Landname Europa
Lebensraum-oderUmgebungname
Äcker

Lebensraum-oder Umgebung.Beschreibung
Anbauggebiete

Name latName Gegend

Acker -Hundska Anthemis arven ganz Europa



Bild

überall in Europa verbreitet

Gegend.Beschre

Landname Europa


Lebensraum-oderUmgebungname

saure Böden

Lebensraum-oder Umgebung.Beschreibung

Böden mit niedrigem pH

Name	latName	Gegend
Acker -Hundska	Anthemis arven	ganz Europa



Bild

überall in Europa verbreitet

Gegend.Beschre

Landname Europa


Lebensraum-oderUmgebungname

kalkarm, saurer, schwach beschatteter
Standort

Lebensraum-oder Umgebung.Beschreibung

Name latName Gegend

Acker -Hundska Anthemis arven ganz Europa



Bild

überall in Europa verbreitet

Gegend.Beschre


Landname Europa

Lebensraum-oderUmgebungname

Wegränder

Lebensraum-oder Umgebung.Beschreibung

Name	latName	Gegend
Acker-Glockenb	Campanula rap	Westsibirien



Bild

Gegend.Beschre

Landname Russland

Lebensraum-oderUmgebungname

Saum sonniger Büsche

Lebensraum-oder Umgebung.Beschreibung

da wo das Gras oder der Boden in den Busch
übergeht

Name	latName	Gegend
Acker-Glockenb	Campanula rap	Allgäuer Alpen steigt sie im Tiroler Teil bei Madaun am Schneidbach oberhalb Köglen bei Elbigenalp



Bild

irgendwo in den Bergen in Österreich, Nähe Allgäu

Gegend.Beschre

Landname Österreich

Lebensraum-oderUmgebungname

Laubwald

Lebensraum-oder Umgebung.Beschreibung

Wald mit Laubbäume (Eichen, Buchen, Birken, Linden, etc.)

Name	latName	Gegend
Acker-Glockenb	Campanula rap	Allgäuer Alpen steigt sie im Tiroler Teil bei Madaun am Schneidbach oberhalb Köglen bei Elbigenalp



Bild

irgendwo in den Bergen in Österreich, Nähe Allgäu

Gegend.Beschre

Landname Österreich

Lebensraum-oderUmgebungsname

Saum sonniger Büsche

Lebensraum-oder Umgebung.Beschreibung

da wo das Gras oder der Boden in den Busch
übergeht

Name latName Gegend
Acker-Glockenb Campanula rap Westsibirien



Bild

Gegend.Beschre

Landname Russland

Lebensraum-oderUmgebungname

Laubwald

Lebensraum-oder Umgebung.Beschreibung

Wald mit Laubbäume (Eichen, Buchen,
Birken, Linden, etc.)

Name	latName	Gegend
akeleiblättrige	Thalictrum aquil	ganz Mitteleuropa



Bild

von Frankreich bis Polen

Gegend.Beschre

Landname Mitteleuropa

Lebensraum-oderUmgebungname

stickstoff und basenreicher Böden

Lebensraum-oder Umgebung.Beschreibung

Böden, die sehr viel Stickstoff und Basen
enthalten. Auf ihnen können Buchen oder
Waldmeister wachsen

Name latName Gegend
akeleiblättrige Thalictrum aquil Alpen (deutsch)



Bild

Gebirge in Mitteleuropa

Gegend.Beschre

Landname Mitteleuropa

Lebensraum-oderUmgebungname

stickstoff und basenreicher Böden

Lebensraum-oder Umgebung.Beschreibung

Böden, die sehr viel Stickstoff und Basen
enthalten. Auf ihnen können Buchen oder
Waldmeister wachsen

Name	latName	Gegend
akeleiblättrige	Thalictrum aquil	ganz Mitteleuropa



Bild

von Frankreich bis Polen

Gegend.Beschre

Landname Mitteleuropa

Lebensraum-oderUmgebungname

Auenwald

Lebensraum-oder Umgebung.Beschreibung
mit Bächen durchzogener feuchter Wald

Name latName Gegend
akeleiblättrige Thalictrum aquil Alpen (deutsch)



Bild

Gebirge in Mitteleuropa

Gegend.Beschre

Landname Mitteleuropa

Lebensraum-oderUmgebungname

Auenwald

Lebensraum-oder Umgebung.Beschreibung
mit Bächen durchzogener feuchter Wald

Name latName Gegend
akeleiblättrige Thalictrum aquil Alpen (deutsch)



Bild

Gebirge in Mitteleuropa

Gegend.Beschre

Landname Mitteleuropa

Lebensraum-oderUmgebungname

subalpine Hochstaudenfluren

Lebensraum-oder Umgebung.Beschreibung

Hochstauden- und Lägerfluren sind von hoch wachsenden, mehrjährigen krautigen Pflanzen bestandene Flächen. Sie kommen in den meisten Landschaften verstreut aber meist nur kleinflächig vor.

In den Alpen kommen sie als alpin oder

Name	latName	Gegend
akeleiblättrige	Thalictrum aquil	ganz Mitteleuropa



Bild

von Frankreich bis Polen

Gegend.Beschre

Landname Mitteleuropa

Lebensraum-oderUmgebungname

feuchte Gebüsche

Lebensraum-oder Umgebung.Beschreibung

feuchte, dichte Strauchlandschaft

Name latName Gegend
akeleiblättrige Thalictrum aquil Alpen (deutsch)



Bild

Gebirge in Mitteleuropa

Gegend.Beschre

Landname Mitteleuropa

Lebensraum-oderUmgebungname

feuchte Gebüsche

Lebensraum-oder Umgebung.Beschreibung

feuchte, dichte Strauchlandschaft

Name	latName	Gegend
Alpen - Bärentr	Arctostaphylos	Westsibirien



Bild

Gegend.Beschre

Landname Russland


Lebensraum-oderUmgebungname

Feinerde

Lebensraum-oder Umgebung.Beschreibung

leicht saurer humöser Boden

Name	latName	Gegend
Alpen - Bärent	Arctostaphylos	Nordeuropa



Bild

Gegend.Beschre

Landname Europa

Lebensraum-oderUmgebungname


lockere, humusreiche, frische bis feuchte,
nährstoff- und basenreichen Sand-, Lehm-
und Lößböden.

Lebensraum-oder Umgebung.Beschreibung

Da wachsen salix acprea, betula pendula und
die Zitterpappel

Name latName Gegend

Alpen - Bärentr Arctostaphylos Balkan



Bild

Gegend.Beschre

Landname Europa

Lebensraum-oderUmgebungname

lockere, humusreiche, frische bis feuchte,
nährstoff- und basenreichen Sand-, Lehm-
und Lößböden.

Lebensraum-oder Umgebung.Beschreibung

Da wachsen salix acprea, betula pendula und
die Zitterpappel

Name latName Gegend
Alpen - Bärenttr Arctostaphylos Alpen (deutsch)



Bild

Gebirge in Mitteleuropa

Gegend.Beschre

Landname Mitteleuropa

Lebensraum-oderUmgebungname

Feinerde

Lebensraum-oder Umgebung.Beschreibung

leicht saurer humöser Boden

Name	latName	Gegend
Alpen - Bärent	Arctostaphylos	Pyrenäen spanisch



Bild

Die Pyrenäen (spanisch Pirineos, französisch Pyrénées, baskisch Pirinioak, katalanisch Pirineus, aragonesisch Perinés und okzitanisch Pirenèus; von lateinisch Pyrenaei [montes] ‚das pyrenäische Gebirge zwischen Spanien und Gallien‘)[1] sind eine rund 430 km lange Gebirgskette. Sie trennen die Iberische Halbinsel im Süden vom übrigen Europa im Norden und spannen sich vom Atlantischen Ozean im Westen (Golf von Biscaya) bis zum Mittelmeer im Osten (Golf de Roses). Sie sind Teil des Alpidischen Gebirgssystems.

Gegend.Beschre

Satellitenaufnahme der Pyrenäen

Die Staatsgrenze zwischen Frankreich und Spanien folgt im Wesentlichen dem Gebirgskamm. Mitten in den Pyrenäen liegt auch der Kleinstaat Andorra.

Die Herkunft der Bezeichnung Pyrenäen ist unbekannt. Nach griechischer und römischer Literatur, u. a. nach Silius Italicus,[2] sollen sie nach Pyrene, einer Figur aus der griechischen Mythologie, benannt worden sein.

Landname Spanien

Lebensraum-oderUmgebungname

Feinerde

Lebensraum-oder Umgebung.Beschreibung

leicht saurer humöser Boden

Name	latName	Gegend
Alpen - Bärent	Arctostaphylos	pyrenäen französisch



Bild

der östliche teil der Pyrenäen

Gegend.Beschre

Landname Frankreich

Lebensraum-oderUmgebungname
schneebedeckte Zwergstrauchheide

Lebensraum-oder Umgebung.Beschreibung

Als Zwergstrauchheide wird ein Vegetationstyp bezeichnet, in dem Zwergsträucher aus der Familie der Heidekrautgewächse vorherrschen. Auch Wacholder kommt vor.

Name	latName	Gegend
Alpen - Bärent	Arctostaphylos	Alpen (deutsch)



Bild

Gebirge in Mitteleuropa

Gegend.Beschre

Landname Mitteleuropa

Lebensraum-oderUmgebungsname
schneebedeckte Zwergstrauchheide

Lebensraum-oder Umgebung.Beschreibung

Als Zwergstrauchheide wird ein Vegetationstyp bezeichnet, in dem Zwergsträucher aus der Familie der Heidekrautgewächse vorherrschen. Auch Wacholder kommt vor.

Name latName Gegend
Alpen - Bärentr Arctostaphylos Nordeuropa



Bild

Gegend.Beschre

Landname Europa

Lebensraum-oderUmgebungname

Feinerde

Lebensraum-oder Umgebung.Beschreibung

leicht saurer humöser Boden

Name	latName	Gegend
Alpen - Bärentr	Arctostaphylos	Pyrenäen spanisch



Bild

Die Pyrenäen (spanisch Pirineos, französisch Pyrénées, baskisch Pirinioak, katalanisch Pirineus, aragonesisch Perinés und okzitanisch Pirenèus; von lateinisch Pyrenaei [montes] ‚das pyrenäische Gebirge zwischen Spanien und Gallien‘)[1] sind eine rund 430 km lange Gebirgskette. Sie trennen die Iberische Halbinsel im Süden vom übrigen Europa im Norden und spannen sich vom Atlantischen Ozean im Westen (Golf von Biscaya) bis zum Mittelmeer im Osten (Golf de Roses). Sie sind Teil des Alpidischen Gebirgssystems.

Gegend.Beschre

Satellitenaufnahme der Pyrenäen

Die Staatsgrenze zwischen Frankreich und Spanien folgt im Wesentlichen dem Gebirgskamm. Mitten in den Pyrenäen liegt auch der Kleinstaat Andorra.

Die Herkunft der Bezeichnung Pyrenäen ist unbekannt. Nach griechischer und römischer Literatur, u. a. nach Silius Italicus,[2] sollen sie nach Pyrene, einer Figur aus der griechischen Mythologie, benannt worden sein.

Landname Spanien

Lebensraum-oderUmgebungname

schneebedeckte Zwergstrauchheide

Lebensraum-oder Umgebung.Beschreibung

Als Zwergstrauchheide wird ein Vegetationstyp bezeichnet, in dem Zwergsträucher aus der Familie der Heidekrautgewächse vorherrschen. Auch Wacholder kommt vor.

Name	latName	Gegend
Alpen - Bärent	Arctostaphylos	pyrenäen französisch



Bild

der östliche teil der Pyrenäen

Gegend.Beschre

Landname Frankreich

Lebensraum-oderUmgebungname

Feinerde

Lebensraum-oder Umgebung.Beschreibung

leicht saurer humöser Boden

Name	latName	Gegend
Alpen - Bärentr	Arctostaphylos	Westsibirien



Bild

Gegend.Beschre

Landname Russland

Lebensraum-oderUmgebungname

schneebedeckte Zwergstrauchheide

Lebensraum-oder Umgebung.Beschreibung

Als Zwergstrauchheide wird ein Vegetationstyp bezeichnet, in dem Zwergsträucher aus der Familie der Heidekrautgewächse vorherrschen. Auch Wacholder kommt vor.

Name latName Gegend
Alpen - Bärentr Arctostaphylos Nordeuropa



Bild

Gegend.Beschre


Landname Europa

Lebensraum-oderUmgebungname
schneebedeckte Zwergstrauchheide

Lebensraum-oder Umgebung.Beschreibung

Als Zwergstrauchheide wird ein Vegetationstyp bezeichnet, in dem Zwergsträucher aus der Familie der Heidekrautgewächse vorherrschen. Auch Wacholder kommt vor.

Name	latName	Gegend
Alpen - Bärentr	Arctostaphylos	Westsibirien



Bild

Gegend.Beschre

Landname Russland


Lebensraum-oderUmgebungname

lockere, humusreiche, frische bis feuchte,
nährstoff- und basenreichen Sand-, Lehm-
und Lößböden.

Lebensraum-oder Umgebung.Beschreibung

Da wachsen salix acprea, betula pendula und
die Zitterpappel

Name	latName	Gegend
Alpen - Bärent	Arctostaphylos	pyrenäen französisch



Bild

der östliche teil der Pyrenäen

Gegend.Beschre

Landname Frankreich

Lebensraum-oderUmgebungname

lockere, humusreiche, frische bis feuchte,
nährstoff- und basenreichen Sand-, Lehm-
und Lößböden.

Lebensraum-oder Umgebung.Beschreibung

Da wachsen salix acprea, betula pendula und
die Zitterpappel

Name latName Gegend

Alpen - Bärentr Arctostaphylos Balkan



Bild

Gegend.Beschre

Landname Europa

Lebensraum-oderUmgebungsname

schneebedeckte Zwergstrauchheide

Lebensraum-oder Umgebung.Beschreibung

Als Zwergstrauchheide wird ein Vegetationstyp bezeichnet, in dem Zwergsträucher aus der Familie der Heidekrautgewächse vorherrschen. Auch Wacholder kommt vor.

Name latName Gegend

Alpen - Bärenttr Arctostaphylos Balkan



Bild

Gegend.Beschre

Landname Europa


Lebensraum-oderUmgebungname

Feinerde

Lebensraum-oder Umgebung.Beschreibung

leicht saurer humöser Boden

Name	latName	Gegend
Alpen - Bärent	Arctostaphylos	Pyrenäen spanisch



Bild

Die Pyrenäen (spanisch Pirineos, französisch Pyrénées, baskisch Pirinioak, katalanisch Pirineus, aragonesisch Perinés und okzitanisch Pirenèus; von lateinisch Pyrenaei [montes] ,das pyrenäische Gebirge zwischen Spanien und Gallien')[1] sind eine rund 430 km lange Gebirgskette. Sie trennen die Iberische Halbinsel im Süden vom übrigen Europa im Norden und spannen sich vom Atlantischen Ozean im Westen (Golf von Biscaya) bis zum Mittelmeer im Osten (Golf de Roses). Sie sind Teil des Alpidischen Gebirgssystems.

Gegend.Beschre

Satellitenaufnahme der Pyrenäen

Die Staatsgrenze zwischen Frankreich und Spanien folgt im Wesentlichen dem Gebirgskamm. Mitten in den Pyrenäen liegt auch der Kleinstaat Andorra.

Die Herkunft der Bezeichnung Pyrenäen ist unbekannt. Nach griechischer und römischer Literatur, u. a. nach Silius Italicus,[2] sollen sie nach Pyrene, einer Figur aus der griechischen Mythologie, benannt worden sein.

Landname Spanien


Lebensraum-oderUmgebungname

lockere, humusreiche, frische bis feuchte, nährstoff- und basenreichen Sand-, Lehm- und Lößböden.

Lebensraum-oder Umgebung.Beschreibung

Da wachsen salix acprea, betula pendula und die Zitterpappel

Name	latName	Gegend
Alpen - Bärentr	Arctostaphylos	Alpen (deutsch)



Bild

Gebirge in Mitteleuropa

Gegend.Beschre

Landname Mitteleuropa


Lebensraum-oderUmgebungname

lockere, humusreiche, frische bis feuchte, nährstoff- und basenreichen Sand-, Lehm- und Lößböden.

Lebensraum-oder Umgebung.Beschreibung

Da wachsen salix acprea, betula pendula und die Zitterpappel

Name	latName	Gegend
Alpen - Flachbär	Diphásium alpin	pyrenäen französisch



Bild

der östliche teil der Pyrenäen

Gegend.Beschre

Landname Frankreich

Lebensraum-oderUmgebungname

kalkarm, saurer, schwach beschatteter
Standort

Lebensraum-oder Umgebung.Beschreibung

Name	latName	Gegend
Alpen - Flachbär	Diphásium alpin	Pyrenäen spanisch



Bild

Die Pyrenäen (spanisch Pirineos, französisch Pyrénées, baskisch Pirinioak, katalanisch Pirineus, aragonesisch Perinés und okzitanisch Pirenèus; von lateinisch Pyrenaei [montes] ‚das pyrenäische Gebirge zwischen Spanien und Gallien‘)[1] sind eine rund 430 km lange Gebirgskette. Sie trennen die Iberische Halbinsel im Süden vom übrigen Europa im Norden und spannen sich vom Atlantischen Ozean im Westen (Golf von Biscaya) bis zum Mittelmeer im Osten (Golf de Roses). Sie sind Teil des Alpidischen Gebirgssystems.

Gegend.Beschre

Satellitenaufnahme der Pyrenäen

Die Staatsgrenze zwischen Frankreich und Spanien folgt im Wesentlichen dem Gebirgskamm. Mitten in den Pyrenäen liegt auch der Kleinstaat Andorra.

Die Herkunft der Bezeichnung Pyrenäen ist unbekannt. Nach griechischer und römischer Literatur, u. a. nach Silius Italicus,[2] sollen sie nach Pyrene, einer Figur aus der griechischen Mythologie, benannt worden sein.

Landname Spanien


Lebensraum-oderUmgebungname

sandiger Lehmboden

Lebensraum-oder Umgebung.Beschreibung

Name latName Gegend

Alpen - Flachbär Diphásium alpin Karpaten



Bild

Die Karpaten (früher: Karpathen; tschechisch, polnisch und slowakisch Karpaty, ukrainisch Карпати Karpaty, rumänisch Carpați, ungarisch Kárpátok, serbisch Карпати Karpati) sind ein Hochgebirge in Mitteleuropa, Osteuropa und Südosteuropa. Sie bilden einen über 1300 km langen, 100–350 km breiten, nach Westen offenen Bogen, der – einschließlich seiner Ausläufer – in der nördlichen Umfassung des Wiener Beckens beginnt und an den Flusstälern von Morava, Nišava und Timok im Osten Zentralserbiens endet. Die Karpaten bilden den nördlichsten Ausläufer des alpidischen Gebirgsgürtels. Als Teil dieses Faltengürtels setzen sie sich nach Westen in die Alpen und nach Südosten im Balkan- und Rhodopengebirge fort, während Dinariden und Apenninen südwestlich versetzt sind und annähernd parallel zu den Ostkarpaten verlaufen.

Gegend.Beschre

Das höchste Massiv der Karpaten ist die Hohe Tatra (mit dem Gerlachovský štít, 2655 m n.m., zugleich der höchste Berg der Slowakei). Gefolgt wird es vom Făgăraș-Massiv (Fogarascher Gebirge) in den Südkarpaten (mit der Moldoveanu-Spitze, 2544 m, höchster Berg Rumäniens). Neben den Alpen bilden die Karpaten das bestimmende Gebirgssystem in Mitteleuropa.

Insgesamt acht Staaten haben Anteil an den Karpaten. Die größten Anteile entfallen auf die Slowakei und Rumänien.

Landname Tschechien

Lebensraum-oderUmgebungname

sandiger Lehmboden

Lebensraum-oder Umgebung.Beschreibung

Name

latName

Gegend

Alpen - Flachbär Diphásium alpin pyrenäen
französisch



Bild

der östliche teil der Pyrenäen

Gegend.Beschre


Landname Frankreich

Lebensraum-oderUmgebungname

sandiger Lehmboden

Lebensraum-oder Umgebung.Beschreibung

Name	latName	Gegend
Alpen - Flachbär	Diphásium alpin	Pyrenäen spanisch



Bild

Die Pyrenäen (spanisch Pirineos, französisch Pyrénées, baskisch Pirinioak, katalanisch Pirineus, aragonesisch Perinés und okzitanisch Pirenèus; von lateinisch Pyrenaei [montes] ‚das pyrenäische Gebirge zwischen Spanien und Gallien‘)[1] sind eine rund 430 km lange Gebirgskette. Sie trennen die Iberische Halbinsel im Süden vom übrigen Europa im Norden und spannen sich vom Atlantischen Ozean im Westen (Golf von Biscaya) bis zum Mittelmeer im Osten (Golf de Roses). Sie sind Teil des Alpidischen Gebirgssystems.

Gegend.Beschre

Satellitenaufnahme der Pyrenäen

Die Staatsgrenze zwischen Frankreich und Spanien folgt im Wesentlichen dem Gebirgskamm. Mitten in den Pyrenäen liegt auch der Kleinstaat Andorra.

Die Herkunft der Bezeichnung Pyrenäen ist unbekannt. Nach griechischer und römischer Literatur, u. a. nach Silius Italicus,[2] sollen sie nach Pyrene, einer Figur aus der griechischen Mythologie, benannt worden sein.

Landname Spanien


Lebensraum-oderUmgebungname

kalkarm, saurer, schwach beschatteter Standort

Lebensraum-oder Umgebung.Beschreibung

Name latName Gegend

Alpen - Flachbär Diphásium alpin Karpaten



Bild

Die Karpaten (früher: Karpathen; tschechisch, polnisch und slowakisch Karpaty, ukrainisch Карпати Karpaty, rumänisch Carpați, ungarisch Kárpátok, serbisch Карпати Karpati) sind ein Hochgebirge in Mitteleuropa, Osteuropa und Südosteuropa. Sie bilden einen über 1300 km langen, 100–350 km breiten, nach Westen offenen Bogen, der – einschließlich seiner Ausläufer – in der nördlichen Umfassung des Wiener Beckens beginnt und an den Flusstälern von Morava, Nišava und Timok im Osten Zentralserbiens endet. Die Karpaten bilden den nördlichsten Ausläufer des alpidischen Gebirgsgürtels. Als Teil dieses Faltengürtels setzen sie sich nach Westen in die Alpen und nach Südosten im Balkan- und Rhodopengebirge fort, während Dinariden und Apenninen südwestlich versetzt sind und annähernd parallel zu den Ostkarpaten verlaufen.

Gegend.Beschre

Das höchste Massiv der Karpaten ist die Hohe Tatra (mit dem Gerlachovský štít, 2655 m n.m., zugleich der höchste Berg der Slowakei). Gefolgt wird es vom Făgăraș-Massiv (Fogarascher Gebirge) in den Südkarpaten (mit der Moldoveanu-Spitze, 2544 m, höchster Berg Rumäniens). Neben den Alpen bilden die Karpaten das bestimmende Gebirgssystem in Mitteleuropa.

Insgesamt acht Staaten haben Anteil an den Karpaten. Die größten Anteile entfallen auf die Slowakei und Rumänien.

Landname Tschechien

Lebensraum-oderUmgebungname

kalkarm, saurer, schwach beschatteter Standort

Lebensraum-oder Umgebung.Beschreibung

Name latName Gegend

Alpenampfer rumex alpinus Kaukasus



Bild

Der Kaukasus lässt sich grob in den Großen und den Kleinen Kaukasus einteilen und zieht sich durch die Territorien Russlands, Georgiens, Armeniens, Irans und Aserbaidschans. Dabei verläuft das Hochgebirge von Westnordwest nach Ost-südost zwischen Schwarzem und Kaspischem Meer. Vielleicht auch deswegen ist es biologisch, kulturell und linguistisch eine der diversesten Regionen der Welt. Als Teil des Alpidischen Gebirgssystems ist der Kaukasus in derselben erdgeschichtlichen Phase entstanden wie auch die Alpen

Gegend.Beschre

Landname Eurasien

Lebensraum-oderUmgebungname

polygono trisetion

Lebensraum-oder Umgebung.Beschreibung

Geburgsfrischwiesen

Name	latName	Gegend
Alpenampfer	rumex alpinus	Mittel-, Süd- und Osteuropaäische Gebirge, nordeuropäisches Hochland



Bild

europäisches Hochland im Allgemeinen

Gegend.Beschre

Landname Europa

Lebensraum-oderUmgebungsname

stickstoff und basenreicher Böden

Lebensraum-oder Umgebung.Beschreibung

Böden, die sehr viel Stickstoff und Basen enthalten. Auf ihnen können Buchen oder Waldmeister wachsen

Name	latName	Gegend
Alpenampfer	rumex alpinus	Kaukasus



Bild

Der Kaukasus lässt sich grob in den Großen und den Kleinen Kaukasus einteilen und zieht sich durch die Territorien Russlands, Georgiens, Armeniens, Irans und Aserbaidschans. Dabei verläuft das Hochgebirge von Westnordwest nach Ost-südost zwischen Schwarzem und Kaspischem Meer. Vielleicht auch deswegen ist es biologisch, kulturell und linguistisch eine der diversesten Regionen der Welt. Als Teil des Alpidischen Gebirgssystems ist der Kaukasus in derselben erdgeschichtlichen Phase entstanden wie auch die Alpen

Gegend.Beschre

Landname Eurasien

Lebensraum-oderUmgebungsname

stickstoff und basenreicher Böden

Lebensraum-oder Umgebung.Beschreibung

Böden, die sehr viel Stickstoff und Basen enthalten. Auf ihnen können Buchen oder Waldmeister wachsen

Name	latName	Gegend
Alpenampfer	rumex alpinus	Mittel-, Süd- und Osteuropaäische Gebirge, nordeuropäisches Hochland



Bild

europäisches Hochland im Allgemeinen

Gegend.Beschre

Landname Europa

Lebensraum-oderUmgebungsname

polygono trisetion

Lebensraum-oder Umgebung.Beschreibung

Geburgsfrischwiesen

Name	latName	Gegend
Alpenampfer	rumex alpinus	Mittel-, Süd- und Osteuropaäische Gebirge, nordeuropäisches Hochland



Bild

europäisches Hochland im Allgemeinen

Gegend.Beschre

Landname Europa

Lebensraum-oderUmgebungsname

Hochstaudenflur

Lebensraum-oder Umgebung.Beschreibung

Hochstauden- und Lägerfluren sind von hoch wachsenden, mehrjährigen krautigen Pflanzen bestandene Flächen. Sie kommen in den meisten Landschaften verstreut aber meist nur kleinflächig vor.

Name	latName	Gegend
Alpenampfer	rumex alpinus	Kaukasus



Bild

Der Kaukasus lässt sich grob in den Großen und den Kleinen Kaukasus einteilen und zieht sich durch die Territorien Russlands, Georgiens, Armeniens, Irans und Aserbaidschans. Dabei verläuft das Hochgebirge von Westnordwest nach Ostsüdost zwischen Schwarzem und Kaspischem Meer. Vielleicht auch deswegen ist es biologisch, kulturell und linguistisch eine der diversesten Regionen der Welt. Als Teil des Alpidischen Gebirgssystems ist der Kaukasus in derselben erdgeschichtlichen Phase entstanden wie auch die Alpen

Gegend.Beschre

Landname Eurasien

Lebensraum-oderUmgebungname

Hochstaudenflur

Lebensraum-oder Umgebung.Beschreibung

Hochstauden- und Lägerfluren sind von hoch wachsenden, mehrjährigen krautigen Pflanzen bestandene Flächen. Sie kommen in den meisten Landschaften verstreut aber meist nur kleinflächig vor.

Name	latName	Gegend
Alpenampfer	rumex alpinus	Mittel-, Süd- und Osteuropaäische Gebirge, nordeuropäisches Hochland



Bild

europäisches Hochland im Allgemeinen

Gegend.Beschre

Landname Europa

Lebensraum-oderUmgebungsname

Weideland

Lebensraum-oder Umgebung.Beschreibung

Eine Weide (auch: Weideland) ist eine mit krautigen Pflanzen (vornehmlich Süßgräsern) bewachsene landwirtschaftliche Fläche, auf der Nutztiere stehen, denen diese Vegetation als Hauptnahrung dient

Name	latName	Gegend
Alpenampfer	rumex alpinus	Kaukasus



Bild

Der Kaukasus lässt sich grob in den Großen und den Kleinen Kaukasus einteilen und zieht sich durch die Territorien Russlands, Georgiens, Armeniens, Irans und Aserbaidschans. Dabei verläuft das Hochgebirge von Westnordwest nach Ost-südost zwischen Schwarzem und Kaspischem Meer. Vielleicht auch deswegen ist es biologisch, kulturell und linguistisch eine der diversesten Regionen der Welt. Als Teil des Alpidischen Gebirgssystems ist der Kaukasus in derselben erdgeschichtlichen Phase entstanden wie auch die Alpen

Gegend.Beschre

Landname Eurasien

Lebensraum-oderUmgebungsname

Weideland

Lebensraum-oder Umgebung.Beschreibung

Eine Weide (auch: Weideland) ist eine mit krautigen Pflanzen (vornehmlich Süßgräsern) bewachsene landwirtschaftliche Fläche, auf der Nutztiere stehen, denen diese Vegetation als Hauptnahrung dient

Name	latName	Gegend
Alpen-Aster	Aster Alpinus	Harz



Bild

Der Harz, bis ins Mittelalter Hart („Bergwald“) genannt, ist ein Mittelgebirge in Deutschland und das höchste Gebirge Norddeutschlands. Er liegt am Schnittpunkt von Niedersachsen, Sachsen-Anhalt und Thüringen. Anteil am Harz haben im Westen die Landkreise Goslar und Göttingen, im Norden und Osten die Landkreise Harz und Mansfeld-Südharz und im Süden der Landkreis Nordhausen. Der Brocken ist mit 1141,2 m ü. NHN[1] der höchste Berg und liegt in Sachsen-Anhalt.

Gegend.Beschre

Landname Deutschland

Lebensraum-oderUmgebungsname

sonnige, trockene, kalkreiche Standorte

Lebensraum-oder Umgebung.Beschreibung

Es ist heiß, Kalkboden, nicht zu wasserbedürftig

Name	latName	Gegend
Alpen-Aster	Aster Alpinus	Tiroler Teil der Allgäuer Alpen



Bild

untere Lichtalpe, Biberkopf

Gegend.Beschre

Landname Österreich

Lebensraum-oderUmgebungname

sonnige, trockene, kalkreiche Standorte

Lebensraum-oder Umgebung.Beschreibung

Es ist heiß, Kalkboden, nicht zu wasserbedürftig

Name	latName	Gegend
Alpen-Aster	Aster Alpinus	Harz



Bild

Der Harz, bis ins Mittelalter Hart („Bergwald“) genannt, ist ein Mittelgebirge in Deutschland und das höchste Gebirge Norddeutschlands. Er liegt am Schnittpunkt von Niedersachsen, Sachsen-Anhalt und Thüringen. Anteil am Harz haben im Westen die Landkreise Goslar und Göttingen, im Norden und Osten die Landkreise Harz und Mansfeld-Südharz und im Süden der Landkreis Nordhausen. Der Brocken ist mit 1141,2 m ü. NHN[1] der höchste Berg und liegt in Sachsen-Anhalt.

Gegend.Beschre

Landname Deutschland

Lebensraum-oderUmgebungsname

kalkhaltige Böden

Lebensraum-oder Umgebung.Beschreibung

Name	latName	Gegend
Alpen-Aster	Aster Alpinus	Tiroler Teil der Allgäuer Alpen



Bild

untere Lichtalpe, Biberkopf

Gegend.Beschre

Landname Österreich

Lebensraum-oderUmgebungname

kalkhaltige Böden

Lebensraum-oder Umgebung.Beschreibung

Name	latName	Gegend
Alpen-Johannis	Ribes alpinum	Nordeuropa



Bild

Gegend.Beschre


Landname Europa

Lebensraum-oderUmgebungname

kalkhaltige Böden

Lebensraum-oder Umgebung.Beschreibung

Name	latName	Gegend
Alpen-Johannis	Ribes alpinum	Westsibirien



Bild

Gegend.Beschre

Landname Russland

Lebensraum-oderUmgebungname

Edellaubwälder

Lebensraum-oder Umgebung.Beschreibung

wird wie im nördlichen Mitteleuropa
maßgeblich durch Rotbuchen, Eschen, Stiel-
und Traubeneichen sowie Ulmen gebildet.

Name	latName	Gegend
Alpen-Johannis	Ribes alpinum	Allgäuer Alpen steigt sie im Tiroler Teil bei Madaun am Schneidbach oberhalb Köglen bei Elbigenalp



Bild

irgendwo in den Bergen in Österreich, Nähe Allgäu

Gegend.Beschre

Landname Österreich


Lebensraum-oderUmgebungname

Edellaubwälder

Lebensraum-oder Umgebung.Beschreibung

wird wie im nördlichen Mitteleuropa
maßgeblich durch Rotbuchen, Eschen, Stiel-
und Traubeneichen sowie Ulmen gebildet.

Name	latName	Gegend
Alpen-Johannis	Ribes alpinum	Alpen (deutsch)



Bild

Gebirge in Mitteleuropa

Gegend.Beschre

Landname Mitteleuropa


Lebensraum-oderUmgebungname

Edellaubwälder

Lebensraum-oder Umgebung.Beschreibung

wird wie im nördlichen Mitteleuropa maßgeblich durch Rotbuchen, Eschen, Stiel- und Traubeneichen sowie Ulmen gebildet.

Name	latName	Gegend
Alpen-Johannis	Ribes alpinum	Nordeuropa



Bild

Gegend.Beschre


Landname Europa

Lebensraum-oderUmgebungname

sickerfrischer, basen und kalkreicher
Boden

Lebensraum-oder Umgebung.Beschreibung

Name	latName	Gegend
Alpen-Johannis	Ribes alpinum	Westsibirien



Bild

Gegend.Beschre

Landname Russland

Lebensraum-oderUmgebungname

sickerfrischer, basen und kalkreicher
Boden

Lebensraum-oder Umgebung.Beschreibung

Name	latName	Gegend
Alpen-Johannis	Ribes alpinum	Allgäuer Alpen steigt sie im Tiroler Teil bei Madaun am Schneidbach oberhalb Köglen bei Elbigenalp



Bild

irgendwo in den Bergen in Österreich, Nähe Allgäu

Gegend.Beschre


Landname Österreich

Lebensraum-oderUmgebungname

sickerfrischer, basen und kalkreicher
Boden

Lebensraum-oder Umgebung.Beschreibung

Name	latName	Gegend
Alpen-Johannis	Ribes alpinum	Alpen (deutsch)



Bild

Gebirge in Mitteleuropa

Gegend.Beschre

Landname Mitteleuropa

Lebensraum-oderUmgebungname
sickerfrischer, basen und kalkreicher
Boden

Lebensraum-oder Umgebung.Beschreibung

Name	latName	Gegend
Alpen-Johannis	Ribes alpinum	Nordeuropa



Bild

Gegend.Beschre

Landname Europa

Lebensraum-oderUmgebungsname
stickstoff und basenreicher Böden

Lebensraum-oder Umgebung.Beschreibung

Böden, die sehr viel Stickstoff und Basen
enthalten. Auf ihnen können Buchen oder
Waldmeister wachsen

Name	latName	Gegend
Alpen-Johannis	Ribes alpinum	Westsibirien



Bild

Gegend.Beschre

Landname Russland

Lebensraum-oderUmgebungname
stickstoff und basenreicher Böden

Lebensraum-oder Umgebung.Beschreibung

Böden, die sehr viel Stickstoff und Basen
enthalten. Auf ihnen können Buchen oder
Waldmeister wachsen

Name	latName	Gegend
Alpen-Johannis	Ribes alpinum	Alpen (deutsch)



Bild

Gebirge in Mitteleuropa

Gegend.Beschre

Landname Mitteleuropa

Lebensraum-oderUmgebungname

Gebirge (Alpen)

Lebensraum-oder Umgebung.Beschreibung

Mittel- bis Hochgebirge in Europa

Name	latName	Gegend
Alpen-Johannis	Ribes alpinum	Alpen (deutsch)



Bild

Gebirge in Mitteleuropa

Gegend.Beschre

Landname Mitteleuropa

Lebensraum-oderUmgebungname
stickstoff und basenreicher Böden

Lebensraum-oder Umgebung.Beschreibung

Böden, die sehr viel Stickstoff und Basen
enthalten. Auf ihnen können Buchen oder
Waldmeister wachsen

Name	latName	Gegend
Alpen-Johannis	Ribes alpinum	Westsibirien



Bild

Gegend.Beschre

Landname Russland

Lebensraum-oderUmgebungname

kalkhaltige Böden

Lebensraum-oder Umgebung.Beschreibung

Name	latName	Gegend
Alpen-Johannis	Ribes alpinum	Allgäuer Alpen steigt sie im Tiroler Teil bei Madaun am Schneidbach oberhalb Köglen bei Elbigenalp



Bild

irgendwo in den Bergen in Österreich, Nähe Allgäu

Gegend.Beschre

Landname Österreich

Lebensraum-oderUmgebungname

kalkhaltige Böden

Lebensraum-oder Umgebung.Beschreibung

Name	latName	Gegend
Alpen-Johannis	Ribes alpinum	Alpen (deutsch)



Bild

Gebirge in Mitteleuropa

Gegend.Beschre

Landname Mitteleuropa

Lebensraum-oderUmgebungname

kalkhaltige Böden

Lebensraum-oder Umgebung.Beschreibung

Name	latName	Gegend
Alpen-Johannis	Ribes alpinum	Nordeuropa



Bild

Gegend.Beschre

Landname Europa

Lebensraum-oderUmgebungname

Gebirge (Alpen)

Lebensraum-oder Umgebung.Beschreibung

Mittel- bis Hochgebirge in Europa

Name	latName	Gegend
Alpen-Johannis	Ribes alpinum	Westsibirien



Bild

Gegend.Beschre

Landname Russland

Lebensraum-oderUmgebungname

Gebirge (Alpen)

Lebensraum-oder Umgebung.Beschreibung

Mittel- bis Hochgebirge in Europa

Name	latName	Gegend
Alpen-Johannis	Ribes alpinum	Allgäuer Alpen steigt sie im Tiroler Teil bei Madaun am Schneidbach oberhalb Köglen bei Elbigenalp



Bild

irgendwo in den Bergen in Österreich, Nähe Allgäu

Gegend.Beschre

Landname Österreich


Lebensraum-oderUmgebungname

Gebirge (Alpen)

Lebensraum-oder Umgebung.Beschreibung

Mittel- bis Hochgebirge in Europa

Name	latName	Gegend
Alpen-Johannis	Ribes alpinum	Nordeuropa



Bild

Gegend.Beschre

Landname Europa

Lebensraum-oderUmgebungname

Edellaubwälder

Lebensraum-oder Umgebung.Beschreibung

wird wie im nördlichen Mitteleuropa maßgeblich durch Rotbuchen, Eschen, Stiel- und Traubeneichen sowie Ulmen gebildet.

Name	latName	Gegend
Alpen-Johannis	Ribes alpinum	Westsibirien



Bild

Gegend.Beschre

Landname Russland

Lebensraum-oderUmgebungname

Laubwald

Lebensraum-oder Umgebung.Beschreibung

Wald mit Laubbäume (Eichen, Buchen,
Birken, Linden, etc.)

Name	latName	Gegend
Alpen-Johannis	Ribes alpinum	Allgäuer Alpen steigt sie im Tiroler Teil bei Madaun am Schneidbach oberhalb Köglen bei Elbigenalp



Bild

irgendwo in den Bergen in Österreich, Nähe Allgäu

Gegend.Beschre

Landname Österreich

Lebensraum-oderUmgebungname

stickstoff und basenreicher Böden

Lebensraum-oder Umgebung.Beschreibung

Böden, die sehr viel Stickstoff und Basen
enthalten. Auf ihnen können Buchen oder
Waldmeister wachsen

Name	latName	Gegend
Alpen-Johannis	Ribes alpinum	Allgäuer Alpen steigt sie im Tiroler Teil bei Madaun am Schneidbach oberhalb Köglen bei Elbigenalp



Bild

irgendwo in den Bergen in Österreich, Nähe Allgäu

Gegend.Beschre

Landname Österreich

Lebensraum-oderUmgebungname

Adenostylion

Lebensraum-oder Umgebung.Beschreibung

Hochstaudenflur des Gebirges

Name	latName	Gegend
Alpen-Johannis	Ribes alpinum	Alpen (deutsch)



Bild

Gebirge in Mitteleuropa

Gegend.Beschre

Landname Mitteleuropa


Lebensraum-oderUmgebungname

Laubwald

Lebensraum-oder Umgebung.Beschreibung

Wald mit Laubbäume (Eichen, Buchen,
Birken, Linden, etc.)

Name	latName	Gegend
Alpen-Johannis	Ribes alpinum	Alpen (deutsch)



Bild

Gebirge in Mitteleuropa

Gegend.Beschre

Landname Mitteleuropa

Lebensraum-oderUmgebungname

Tilio-Acerion

Lebensraum-oder Umgebung.Beschreibung

Schlucht- und Hangmischwälder

Name	latName	Gegend
Alpen-Johannis	Ribes alpinum	Nordeuropa



Bild

Gegend.Beschre

Landname Europa

Lebensraum-oderUmgebungname

Erico-Pinion

Lebensraum-oder Umgebung.Beschreibung

Kiefernwald-Schneeheidegesellschaft

Name	latName	Gegend
Alpen-Johannis	Ribes alpinum	Westsibirien



Bild

Gegend.Beschre

Landname Russland

Lebensraum-oderUmgebungname

Erico-Pinion

Lebensraum-oder Umgebung.Beschreibung

Kiefernwald-Schneeheidegesellschaft

Name	latName	Gegend
Alpen-Johannis	Ribes alpinum	Allgäuer Alpen steigt sie im Tiroler Teil bei Madaun am Schneidbach oberhalb Köglen bei Elbigenalp



Bild

irgendwo in den Bergen in Österreich, Nähe Allgäu

Gegend.Beschre

Landname Österreich


Lebensraum-oderUmgebungname

Erico-Pinion

Lebensraum-oder Umgebung.Beschreibung

Kiefernwald-Schneeheidegesellschaft

Name	latName	Gegend
Alpen-Johannis	Ribes alpinum	Alpen (deutsch)



Bild

Gebirge in Mitteleuropa

Gegend.Beschre

Landname Mitteleuropa

Lebensraum-oderUmgebungname

Erico-Pinion

Lebensraum-oder Umgebung.Beschreibung

Kiefernwald-Schneeheidegesellschaft

Name	latName	Gegend
Alpen-Johannis	Ribes alpinum	Westsibirien



Bild

Gegend.Beschre

Landname Russland

Lebensraum-oderUmgebungname

Adenostylien

Lebensraum-oder Umgebung.Beschreibung

Hochstaudenflur des Gebirges

Name	latName	Gegend
Alpen-Johannis	Ribes alpinum	Alpen (deutsch)



Bild

Gebirge in Mitteleuropa

Gegend.Beschre

Landname Mitteleuropa

Lebensraum-oderUmgebungname

Adenostylien

Lebensraum-oder Umgebung.Beschreibung

Hochstaudenflur des Gebirges

Name	latName	Gegend
Alpen-Johannis	Ribes alpinum	Nordeuropa



Bild

Gegend.Beschre

Landname Europa

Lebensraum-oderUmgebungname

Berberidion

Lebensraum-oder Umgebung.Beschreibung

Berberitzengebüsche

Name	latName	Gegend
Alpen-Johannis	Ribes alpinum	Westsibirien



Bild

Gegend.Beschre

Landname Russland

Lebensraum-oderUmgebungname

Berberidion

Lebensraum-oder Umgebung.Beschreibung

Berberitzengebüsche

Name	latName	Gegend
Alpen-Johannis	Ribes alpinum	Allgäuer Alpen steigt sie im Tiroler Teil bei Madaun am Schneidbach oberhalb Köglen bei Elbigenalp



Bild

irgendwo in den Bergen in Österreich, Nähe Allgäu

Gegend.Beschre

Landname Österreich

Lebensraum-oderUmgebungname

Berberidion

Lebensraum-oder Umgebung.Beschreibung

Berberitzengebüsche

Name	latName	Gegend
Alpen-Johannis	Ribes alpinum	Allgäuer Alpen steigt sie im Tiroler Teil bei Madaun am Schneidbach oberhalb Köglen bei Elbigenalp



Bild

irgendwo in den Bergen in Österreich, Nähe Allgäu

Gegend.Beschre

Landname Österreich

Lebensraum-oderUmgebungname

Tilio-Acerion

Lebensraum-oder Umgebung.Beschreibung

Schlucht- und Hangmischwälder

Name	latName	Gegend
Alpen-Johannis	Ribes alpinum	Nordeuropa



Bild

Gegend.Beschre

Landname Europa

Lebensraum-oderUmgebungname

Adenostylien

Lebensraum-oder Umgebung.Beschreibung

Hochstaudenflur des Gebirges

Name	latName	Gegend
Alpen-Johannis	Ribes alpinum	Alpen (deutsch)



Bild

Gebirge in Mitteleuropa

Gegend.Beschre

Landname Mitteleuropa

Lebensraum-oderUmgebungname

Berberidion

Lebensraum-oder Umgebung.Beschreibung

Berberitzengebüsche

Name	latName	Gegend
Alpen-Johannis	Ribes alpinum	Westsibirien



Bild

Gegend.Beschre

Landname Russland

Lebensraum-oderUmgebungname

Tilio-Acerion

Lebensraum-oder Umgebung.Beschreibung

Schlucht- und Hangmischwälder

Name	latName	Gegend
Alpen-Johannis	Ribes alpinum	Allgäuer Alpen steigt sie im Tiroler Teil bei Madaun am Schneidbach oberhalb Köglen bei Elbigenalp



Bild

irgendwo in den Bergen in Österreich, Nähe Allgäu

Gegend.Beschre

Landname Österreich

Lebensraum-oderUmgebungname

Laubwald

Lebensraum-oder Umgebung.Beschreibung

Wald mit Laubbäume (Eichen, Buchen,
Birken, Linden, etc.)

Name	latName	Gegend
Alpen-Johannis	Ribes alpinum	Nordeuropa



Bild

Gegend.Beschre

Landname Europa

Lebensraum-oderUmgebungname

Tilio-Acerion

Lebensraum-oder Umgebung.Beschreibung

Schlucht- und Hangmischwälder

Name	latName	Gegend
Alpen-Johannis	Ribes alpinum	Nordeuropa



Bild

Gegend.Beschre

Landname Europa

Lebensraum-oderUmgebungname

Laubwald

Lebensraum-oder Umgebung.Beschreibung

Wald mit Laubbäume (Eichen, Buchen,
Birken, Linden, etc.)

Name	latName	Gegend
Alpen-Johannis	Ribes alpinum	Alpen (deutsch)



Bild

Gebirge in Mitteleuropa

Gegend.Beschre

Landname Mitteleuropa

Lebensraum-oderUmgebungname

fagion - Rotbuchenwald

Lebensraum-oder Umgebung.Beschreibung

Name	latName	Gegend
Alpen-Johannis	Ribes alpinum	Allgäuer Alpen steigt sie im Tiroler Teil bei Madaun am Schneidbach oberhalb Köglen bei Elbigenalp



Bild

irgendwo in den Bergen in Österreich, Nähe Allgäu

Gegend.Beschre

Landname Österreich

Lebensraum-oderUmgebungname

fagion - Rotbuchenwald

Lebensraum-oder Umgebung.Beschreibung

Name	latName	Gegend
Alpen-Johannis	Ribes alpinum	Westsibirien



Bild

Gegend.Beschre

Landname Russland

Lebensraum-oderUmgebungname

fagion - Rotbuchenwald

Lebensraum-oder Umgebung.Beschreibung

Name	latName	Gegend
Alpen-Johannis	Ribes alpinum	Nordeuropa



Bild

Gegend.Beschre


Landname Europa

Lebensraum-oderUmgebungname

fagion - Rotbuchenwald

Lebensraum-oder Umgebung.Beschreibung

Name	latName	Gegend
Andorn	marrubium vulg	ganz Europa



Bild

überall in Europa verbreitet

Gegend.Beschre

Landname Europa

Lebensraum-oderUmgebungname

karge, kalkreiche, nährstoffarme Böden

Lebensraum-oder Umgebung.Beschreibung

Name latName Gegend

Andorn marrubium vulg Nordafrika



Bild

Marokko, Tunesien, Lybien, Algerien, Ägypten

Gegend.Beschre

Landname Afrika

Lebensraum-oderUmgebungname

kalkhaltige Böden

Lebensraum-oder Umgebung.Beschreibung

Name	latName	Gegend
Andorn	marrubium vulg	New South Wales



Bild

New South Wales ['nju: ,səʊθ 'weɪlz] (deutsch Neusüd-wales, seltener Neu-Süd-Wales, Abkürzung: NSW) ist ein Bundesstaat im Südosten Australiens mit Sydney als Hauptstadt. Er grenzt an Victoria im Süden, South Australia im Westen und Queensland im Norden. Im südöstlichen Teil umschließt New South Wales das Australian Capital Territory. Mit rund 8,2 Millionen Einwohnern, knapp einem Drittel der Bevölkerung Australiens, ist er der bevölkerungsreichste Bundesstaat Australiens.

Gegend.Beschre

New South Wales liegt im Südosten des australischen Kontinents mit einer langen Küste zur Tasmansee, weiten flachen Ebenen im Westen, der Great Dividing Range mit dem Hochland von New England im Norden, den Blue Mountains in der Mitte sowie dem höchsten Gebirge Australiens, den Snowy Mountains mit dem Mount Kosciuszko (2228 m), im Süden. Die Gesamtfläche dieses Bundesstaates beträgt 800.642 km²; er ist damit ungefähr dreimal so groß wie Großbritannien. Der Murray River, der zweitlängste Fluss Australiens, entspringt den Snowy Mountains und bildet die Grenze zu Victoria. In ihn mündet der aus den Quellflüssen Culgoa River (der aus Queensland in südöstlicher Richtung nach New South Wales einfließt) und Barwon River entstandene Darling River, der mit seinen Quellflüssen das längste Flusssystem Australiens bildet.

New South Wales grenzt an die Bundesstaaten Queensland im Norden, South Australia im Westen und Victoria im Süden.

Landname Australien

Lebensarum-oderUmgebungname

Name latName Gegend

sonnige, trockene, kalkreiche Standorte

Lebensraum-oder Umgebung.Beschreibung

Es ist heiß, Kalkboden, nicht zu
wasserbedürftig

Andorn marrubium vulg ganz Europa



Bild

überall in Europa verbreitet

Gegend.Beschre

Landname Europa

Lebensraum-oderUmgebungname

kalkhaltige Böden

Lebensraum-oder Umgebung.Beschreibung

Name	latName	Gegend
Andorn	marrubium vulg	Spanische Mittelmeerküst e



Bild

Gegend.Beschre

Landname Spanien

Lebensraum-oderUmgebungname

sonnige, trockene, kalkreiche Standorte

Lebensraum-oder Umgebung.Beschreibung

Es ist heiß, Kalkboden, nicht zu
wasserbedürftig

Name latName Gegend

Andorn marrubium vulg Hawaii



Bild

Südseeinsel mit Vulkanen, großen Wellen.
Urlaubsmekka

Gegend.Beschre

Landname USA

Lebensraum-oderUmgebungname

kalkhaltige Böden

Lebensraum-oder Umgebung.Beschreibung

Name	latName	Gegend
Andorn	marrubium vulg	New South Wales



Bild

New South Wales [ˈnjuː ˌsɑθ ˈweɪlz] (deutsch Neusüd-wales, seltener Neu-Süd-Wales, Abkürzung: NSW) ist ein Bundesstaat im Südosten Australiens mit Sydney als Hauptstadt. Er grenzt an Victoria im Süden, South Australia im Westen und Queensland im Norden. Im südöstlichen Teil umschließt New South Wales das Australian Capital Territory. Mit rund 8,2 Millionen Einwohnern, knapp einem Drittel der Bevölkerung Australiens, ist er der bevölkerungsreichste Bundesstaat Australiens.

Gegend.Beschre

New South Wales liegt im Südosten des australischen Kontinents mit einer langen Küste zur Tasmansee, weiten flachen Ebenen im Westen, der Great Dividing Range mit dem Hochland von New England im Norden, den Blue Mountains in der Mitte sowie dem höchsten Gebirge Australiens, den Snowy Mountains mit dem Mount Kosciuszko (2228 m), im Süden. Die Gesamtfläche dieses Bundesstaates beträgt 800.642 km²; er ist damit ungefähr dreimal so groß wie Großbritannien. Der Murray River, der zweitlängste Fluss Australiens, entspringt den Snowy Mountains und bildet die Grenze zu Victoria. In ihn mündet der aus den Quellflüssen Culgoa River (der aus Queensland in südöstlicher Richtung nach New South Wales einfließt) und Barwon River entstandene Darling River, der mit seinen Quellflüssen das längste Flusssystem Australiens bildet.

New South Wales grenzt an die Bundesstaaten Queensland im Norden, South Australia im Westen und Victoria im Süden.

Landname Australien

Lebensraum-oderUmgebungname

Name latName Gegend

kalkhaltige Böden

Lebensraum-oder Umgebung.Beschreibung

Andorn marrubium vulg Albanische
Mittelmeerküst
e



Bild

Gegend.Beschre

Landname Albanien

Lebensraum-oderUmgebungname

kalkhaltige Böden

Lebensraum-oder Umgebung.Beschreibung

Name	latName	Gegend
Andorn	marrubium vulg	italienische Mittelmeerküst e



Bild

Gegend.Beschre

Landname Italien

Lebensraum-oderUmgebungname

kalkhaltige Böden

Lebensraum-oder Umgebung.Beschreibung

Name	latName	Gegend
Andorn	marrubium vulg	New South Wales



Bild

New South Wales [ˈnjuː ˌsɑθ ˈweɪlz] (deutsch Neusüd-wales, seltener Neu-Süd-Wales, Abkürzung: NSW) ist ein Bundesstaat im Südosten Australiens mit Sydney als Hauptstadt. Er grenzt an Victoria im Süden, South Australia im Westen und Queensland im Norden. Im südöstlichen Teil umschließt New South Wales das Australian Capital Territory. Mit rund 8,2 Millionen Einwohnern, knapp einem Drittel der Bevölkerung Australiens, ist er der bevölkerungsreichste Bundesstaat Australiens.

Gegend.Beschre

New South Wales liegt im Südosten des australischen Kontinents mit einer langen Küste zur Tasmansee, weiten flachen Ebenen im Westen, der Great Dividing Range mit dem Hochland von New England im Norden, den Blue Mountains in der Mitte sowie dem höchsten Gebirge Australiens, den Snowy Mountains mit dem Mount Kosciuszko (2228 m), im Süden. Die Gesamtfläche dieses Bundesstaates beträgt 800.642 km²; er ist damit ungefähr dreimal so groß wie Großbritannien. Der Murray River, der zweitlängste Fluss Australiens, entspringt den Snowy Mountains und bildet die Grenze zu Victoria. In ihn mündet der aus den Quellflüssen Culgoa River (der aus Queensland in südöstlicher Richtung nach New South Wales einfließt) und Barwon River entstandene Darling River, der mit seinen Quellflüssen das längste Flusssystem Australiens bildet.

New South Wales grenzt an die Bundesstaaten Queensland im Norden, South Australia im Westen und Victoria im Süden.

Landname Australien

Lebensraum-oderUmgebungname

Name latName Gegend

kalkhaltige Böden

Lebensraum-oder Umgebung.Beschreibung

Andorn marrubium vulg Spanische
Mittelmeerküst
e



Bild

Gegend.Beschre


Landname Spanien

Lebensraum-oderUmgebungname

kalkhaltige Böden

Lebensraum-oder Umgebung.Beschreibung

Name	latName	Gegend
Andorn	marrubium vulg	Nordafrika



Bild

Marokko, Tunesien, Lybien, Algerien, Ägypten

Gegend.Beschre


Landname Afrika

Lebensraum-oderUmgebungname

karge, kalkreiche, nährstoffarme Böden

Lebensraum-oder Umgebung.Beschreibung

Name	latName	Gegend
Andorn	marrubium vulg	Spanische Mittelmeerküst e



Bild

Gegend.Beschre

Landname Spanien

Lebensraum-oderUmgebungname

karge, kalkreiche, nährstoffarme Böden

Lebensraum-oder Umgebung.Beschreibung

Name	latName	Gegend
Andorn	marrubium vulg	kroatische Mittelmeerküst e



Bild

Gegend.Beschre

Landname Kroatien

Lebensraum-oderUmgebungname

kalkhaltige Böden

Lebensraum-oder Umgebung.Beschreibung

Name latName Gegend

Andorn marrubium vulg Nordafrika



Bild

Marokko, Tunesien, Lybien, Algerien, Ägypten

Gegend.Beschre

Landname Afrika

Lebensraum-oderUmgebungname

sonnige, trockene, kalkreiche Standorte

Lebensraum-oder Umgebung.Beschreibung

Es ist heiß, Kalkboden, nicht zu
wasserbedürftig

Name	latName	Gegend
Andorn	marrubium vulg	kroatische Mittelmeerküst e



Bild

Gegend.Beschre

Landname Kroatien


Lebensraum-oderUmgebungname

karge, kalkreiche, nährstoffarme Böden

Lebensraum-oder Umgebung.Beschreibung

Name latName Gegend

Andorn marrubium vulg Hawaii



Bild

Südseeinsel mit Vulkanen, großen Wellen.
Urlaubsmekka

Gegend.Beschre

Landname USA

Lebensraum-oderUmgebungname

karge, kalkreiche, nährstoffarme Böden

Lebensraum-oder Umgebung.Beschreibung

Name	latName	Gegend
Andorn	marrubium vulg	italienische Mittelmeerküst e



Bild

Gegend.Beschre

Landname Italien

Lebensraum-oderUmgebungname

sonnige, trockene, kalkreiche Standorte

Lebensraum-oder Umgebung.Beschreibung

Es ist heiß, Kalkboden, nicht zu
wasserbedürftig

Name	latName	Gegend
Andorn	marrubium vulg	kroatische Mittelmeerküst e



Bild

Gegend.Beschre

Landname Kroatien

Lebensraum-oderUmgebungname

sonnige, trockene, kalkreiche Standorte

Lebensraum-oder Umgebung.Beschreibung

Es ist heiß, Kalkboden, nicht zu
wasserbedürftig

Name	latName	Gegend
Andorn	marrubium vulg	Albanische Mittelmeerküst e



Bild

Gegend.Beschre

Landname Albanien

Lebensraum-oderUmgebungname

sonnige, trockene, kalkreiche Standorte

Lebensraum-oder Umgebung.Beschreibung

Es ist heiß, Kalkboden, nicht zu
wasserbedürftig

Name latName Gegend

Andorn marrubium vulg Hawaii



Bild

Südseeinsel mit Vulkanen, großen Wellen.
Urlaubsmekka

Gegend.Beschre

Landname USA

Lebensraum-oderUmgebungname

sonnige, trockene, kalkreiche Standorte

Lebensraum-oder Umgebung.Beschreibung

Es ist heiß, Kalkboden, nicht zu
wasserbedürftig

Name latName Gegend
Andorn marrubium vulg ganz Europa



Bild

überall in Europa verbreitet

Gegend.Beschre

Landname Europa


Lebensraum-oderUmgebungname

sonnige, trockene, kalkreiche Standorte

Lebensraum-oder Umgebung.Beschreibung

Es ist heiß, Kalkboden, nicht zu
wasserbedürftig

Name	latName	Gegend
Andorn	marrubium vulg	New South Wales



Bild

New South Wales ['nju: ,səʊθ 'weɪlz] (deutsch Neusüdwales, seltener Neu-Süd-Wales, Abkürzung: NSW) ist ein Bundesstaat im Südosten Australiens mit Sydney als Hauptstadt. Er grenzt an Victoria im Süden, South Australia im Westen und Queensland im Norden. Im südöstlichen Teil umschließt New South Wales das Australian Capital Territory. Mit rund 8,2 Millionen Einwohnern, knapp einem Drittel der Bevölkerung Australiens, ist er der bevölkerungsreichste Bundesstaat Australiens.

Gegend.Beschre


New South Wales liegt im Südosten des australischen Kontinents mit einer langen Küste zur Tasmansee, weiten flachen Ebenen im Westen, der Great Dividing Range mit dem Hochland von New England im Norden, den Blue Mountains in der Mitte sowie dem höchsten Gebirge Australiens, den Snowy Mountains mit dem Mount Kosciuszko (2228 m), im Süden. Die Gesamtfläche dieses Bundesstaates beträgt 800.642 km²; er ist damit ungefähr dreimal so groß wie Großbritannien. Der Murray River, der zweitlängste Fluss Australiens, entspringt den Snowy Mountains und bildet die Grenze zu Victoria. In ihn mündet der aus den Quellflüssen Culgoa River (der aus Queensland in südöstlicher Richtung nach New South Wales einfließt) und Barwon River entstandene Darling River, der mit seinen Quellflüssen das längste Flusssystem Australiens bildet.

New South Wales grenzt an die Bundesstaaten Queensland im Norden, South Australia im Westen und Victoria im Süden.

Landname Australien

Lebensarum-oderUmgebungname

Name	latName	Gegend
Andorn	marrubium vulg	Albanische Mittelmeerküst e



Bild

Gegend.Beschre

Landname Albanien


Lebensraum-oderUmgebungname

karge, kalkreiche, nährstoffarme Böden

Lebensraum-oder Umgebung.Beschreibung

Name latName Gegend

Andorn marrubium vulg New South
Wales



Bild

New South Wales ['nju: ,səʊθ 'weɪlz] (deutsch Neusüd-wales, seltener Neu-Süd-Wales, Abkürzung: NSW) ist ein Bundesstaat im Südosten Australiens mit Sydney als Hauptstadt. Er grenzt an Victoria im Süden, South Australia im Westen und Queensland im Norden. Im südöstlichen Teil umschließt New South Wales das Australian Capital Territory. Mit rund 8,2 Millionen Einwohnern, knapp einem Drittel der Bevölkerung Australiens, ist er der bevölkerungsreichste Bundesstaat Australiens.

Gegend.Beschre

New South Wales liegt im Südosten des australischen Kontinents mit einer langen Küste zur Tasmansee, weiten flachen Ebenen im Westen, der Great Dividing Range mit dem Hochland von New England im Norden, den Blue Mountains in der Mitte sowie dem höchsten Gebirge Australiens, den Snowy Mountains mit dem Mount Kosciuszko (2228 m), im Süden. Die Gesamtfläche dieses Bundesstaates beträgt 800.642 km²; er ist damit ungefähr dreimal so groß wie Großbritannien. Der Murray River, der zweitlängste Fluss Australiens, entspringt den Snowy Mountains und bildet die Grenze zu Victoria. In ihn mündet der aus den Quellflüssen Culgoa River (der aus Queensland in südöstlicher Richtung nach New South Wales einfließt) und Barwon River entstandene Darling River, der mit seinen Quellflüssen das längste Flusssystem Australiens bildet.

New South Wales grenzt an die Bundesstaaten Queensland im Norden, South Australia im Westen und Victoria im Süden.

Landname Australien

Lebensarum-oderUmgebungname

Name latName Gegend

karge, kalkreiche, nährstoffarme Böden

Lebensraum-oder Umgebung.Beschreibung

Name	latName	Gegend
Andorn	marrubium vulg	New South Wales



Bild

New South Wales ['nju: ,səʊθ 'weɪlz] (deutsch Neusüd-wales, seltener Neu-Süd-Wales, Abkürzung: NSW) ist ein Bundesstaat im Südosten Australiens mit Sydney als Hauptstadt. Er grenzt an Victoria im Süden, South Australia im Westen und Queensland im Norden. Im südöstlichen Teil umschließt New South Wales das Australian Capital Territory. Mit rund 8,2 Millionen Einwohnern, knapp einem Drittel der Bevölkerung Australiens, ist er der bevölkerungsreichste Bundesstaat Australiens.

Gegend.Beschre

New South Wales liegt im Südosten des australischen Kontinents mit einer langen Küste zur Tasmansee, weiten flachen Ebenen im Westen, der Great Dividing Range mit dem Hochland von New England im Norden, den Blue Mountains in der Mitte sowie dem höchsten Gebirge Australiens, den Snowy Mountains mit dem Mount Kosciuszko (2228 m), im Süden. Die Gesamtfläche dieses Bundesstaates beträgt 800.642 km²; er ist damit ungefähr dreimal so groß wie Großbritannien. Der Murray River, der zweitlängste Fluss Australiens, entspringt den Snowy Mountains und bildet die Grenze zu Victoria. In ihn mündet der aus den Quellflüssen Culgoa River (der aus Queensland in südöstlicher Richtung nach New South Wales einfließt) und Barwon River entstandene Darling River, der mit seinen Quellflüssen das längste Flusssystem Australiens bildet.

New South Wales grenzt an die Bundesstaaten Queensland im Norden, South Australia im Westen und Victoria im Süden.

Landname Australien

Lebensarum-oderUmgebungname

Name latName Gegend

sonnige, trockene, kalkreiche Standorte

Lebensraum-oder Umgebung.Beschreibung

Es ist heiß, Kalkboden, nicht zu
wasserbedürftig

Apfelbaum, Kult malus domestic ganz Europa



Bild

überall in Europa verbreitet

Gegend.Beschre

Landname Europa

Lebensraum-oderUmgebungname

Obstgarten

Lebensraum-oder Umgebung.Beschreibung

Garten angelegt, um dort Obst zu züchten

Name	latName	Gegend
Apfelbaum, Kult	malus domestic	Bodenseeegend



Bild

Die Gegend rund um den Bodensee

Gegend.Beschre

Landname Mitteleuropa

Lebensraum-oderUmgebungname

Obstgarten

Lebensraum-oder Umgebung.Beschreibung

Garten angelegt, um dort Obst zu züchten

Name	latName	Gegend
Arnika, Bergtab	arnika montana	Landkreis Garmisch- Partenkirchen



Bild

Voralpenland und Murnauer Moos

Gegend.Beschre

Landname Deutschland

Lebensraum-oderUmgebungsname
alpine Wiesen

Lebensraum-oder Umgebung.Beschreibung

Alpine und voralpine Wiesen- und
Moorlandschaften

Name	latName	Gegend
Arnika, Bergtab	arnika montana	Landkreis Garmisch- Partenkirchen



Bild

Voralpenland und Murnauer Moos

Gegend.Beschre

Landname Deutschland

Lebensraum-oderUmgebungsname

Gebirge (Alpen)

Lebensraum-oder Umgebung.Beschreibung

Mittel- bis Hochgebirge in Europa

Name latName Gegend

Arnika, Bergtab arnika montana ganz Europa



Bild

auf dem ganzen Kontinent Europa von der Algarve bis nach Rovaniemi

Gegend.Beschre

Landname Europa


Lebensraum-oderUmgebungname

Gebirge (Alpen)

Lebensraum-oder Umgebung.Beschreibung

Mittel- bis Hochgebirge in Europa

Name latName Gegend
Arnika, Bergtab arnika montana ganz Europa



Bild

auf dem ganzen Kontinent Europa von der Algarve
bis nach Rovaniemi

Gegend.Beschre

Landname Europa

Lebensraum-oderUmgebungname

alpine Wiesen

Lebensraum-oder Umgebung.Beschreibung

Alpine und voralpine Wiesen- und
Moorlandschaften

Name latName Gegend

Arzneibaldrian valeriana officin Sibirien



Bild

riesiges Gebiet in Nordrussland, bekannt durch
Deportationen und unberührte Natur

Gegend.Beschre

Landname Russland

Lebensraum-oderUmgebungsname

Frostbeständigkeit

Lebensraum-oder Umgebung.Beschreibung

Diese Pflanzen vertragen Frost

Name	latName	Gegend
Arzneibaldrian	valeriana officin	ganz Europa



Bild

überall in Europa verbreitet

Gegend.Beschre

Landname Europa

Lebensraum-oderUmgebungname

Frostbeständigkeit

Lebensraum-oder Umgebung.Beschreibung

Diese Pflanzen vertragen Frost

Name latName Gegend

Arzneibaldrian valeriana officin Eurasien



Bild

in ganz Europa und Asien verbreitet

Gegend.Beschre

Landname Eurasien

Lebensraum-oderUmgebungname

Frostbeständigkeit

Lebensraum-oder Umgebung.Beschreibung

Diese Pflanzen vertragen Frost

Name	latName	Gegend
Arzneibaldrian	valeriana officin	kroatische Mittelmeerküst e



Bild

Gegend.Beschre

Landname Kroatien

Lebensraum-oderUmgebungsname

Frostbeständigkeit

Lebensraum-oder Umgebung.Beschreibung

Diese Pflanzen vertragen Frost

Name latName Gegend
Arzneibaldrian valeriana officin ganz Europa



Bild

auf dem ganzen Kontinent Europa von der Algarve
bis nach Rovaniemi

Gegend.Beschre

Landname Europa

Lebensraum-oderUmgebungname

feuchter, überschwemmter Boden

Lebensraum-oder Umgebung.Beschreibung

Diesen Pflanzen macht Wasser nichts aus

Name latName Gegend

Arzneibaldrian valeriana officin Sibirien



Bild

riesiges Gebiet in Nordrussland, bekannt durch
Deportationen und unberührte Natur

Gegend.Beschre

Landname Russland

Lebensraum-oderUmgebungname

feuchter, überschwemmter Boden

Lebensraum-oder Umgebung.Beschreibung

Diesen Pflanzen macht Wasser nichts aus

Name latName Gegend
Arzneibaldrian valeriana officin ganz Europa



Bild

überall in Europa verbreitet

Gegend.Beschre

Landname Europa

Lebensraum-oderUmgebungname

feuchter, überschwemmter Boden

Lebensraum-oder Umgebung.Beschreibung

Diesen Pflanzen macht Wasser nichts aus

Name	latName	Gegend
Arzneibaldrian	valeriana officin	Eurasien



Bild

in ganz Europa und Asien verbreitet

Gegend.Beschre

Landname Eurasien

Lebensraum-oderUmgebungname

feuchter, überschwemmter Boden

Lebensraum-oder Umgebung.Beschreibung

Diesen Pflanzen macht Wasser nichts aus

Name	latName	Gegend
Arzneibaldrian	valeriana officin	kroatische Mittelmeerküst e



Bild

Gegend.Beschre

Landname Kroatien

Lebensraum-oderUmgebungsname
feuchter, überschwemmter Boden

Lebensraum-oder Umgebung.Beschreibung

Diesen Pflanzen macht Wasser nichts aus

Name	latName	Gegend
Arzneibaldrian	valeriana officin	ganz Europa



Bild

auf dem ganzen Kontinent Europa von der Algarve bis nach Rovaniemi

Gegend.Beschre

Landname Europa

Lebensraum-oderUmgebungsname

Frostbeständigkeit

Lebensraum-oder Umgebung.Beschreibung

Diese Pflanzen vertragen Frost

Name latName Gegend

Aspe, Espe, Zitt populus tremul Westasien



Bild

der westliche Teil von Asien, östlich vom Ural,
Teile Sibiriens und der GUS

Gegend.Beschre

Landname Asien

Lebensraum-oderUmgebungname

Lößboden

Lebensraum-oder Umgebung.Beschreibung

homogenes, ungeschichtetes , hellgelblich-
graues Sediment, dass vorwiegend aus
Schluff besteht. Es hat einen Karbonatanteil

Name latName Gegend
Aspe, Espe, Zitt populus tremul ganz Europa



Bild

überall in Europa verbreitet

Gegend.Beschre

Landname Europa

Lebensraum-oderUmgebungname

Lößboden

Lebensraum-oder Umgebung.Beschreibung

homogenes, ungeschichtetes , hellgelblich-
graues Sediment, dass vorwiegend aus
Schluff besteht. Es hat einen Karbonatanteil

Name latName Gegend
Aspe, Espe, Zitt populus tremul ganz Europa



Bild

überall in Europa verbreitet

Gegend.Beschre

Landname Europa


Lebensraum-oderUmgebungname

stickstoff und basenreicher Böden

Lebensraum-oder Umgebung.Beschreibung

Böden, die sehr viel Stickstoff und Basen
enthalten. Auf ihnen können Buchen oder
Waldmeister wachsen

Name	latName	Gegend
Aspe, Espe, Zitt	populus tremul	Westasien



Bild

der westliche Teil von Asien, östlich vom Ural,
Teile Sibiriens und der GUS

Gegend.Beschre

Landname Asien


Lebensraum-oderUmgebungname

lockere, humusreiche, frische bis feuchte,
nährstoff- und basenreichen Sand-, Lehm-
und Lößböden.

Lebensraum-oder Umgebung.Beschreibung

Da wachsen salix acprea, betula pendula und
die Zitterpappel

Name latName Gegend
Aspe, Espe, Zitt populus tremul Nordafrika



Bild

Marokko, Tunesien, Lybien, Algerien, Ägypten

Gegend.Beschre

Landname Afrika


Lebensraum-oderUmgebungname

lockere, humusreiche, frische bis feuchte,
nährstoff- und basenreichen Sand-, Lehm-
und Lößböden.

Lebensraum-oder Umgebung.Beschreibung

Da wachsen salix acprea, betula pendula und
die Zitterpappel

Name	latName	Gegend
Aspe, Espe, Zitt	populus tremul	ganz Europa



Bild

überall in Europa verbreitet

Gegend.Beschre

Landname Europa

Lebensraum-oderUmgebungname

lockere, humusreiche, frische bis feuchte, nährstoff- und basenreichen Sand-, Lehm- und Lößböden.

Lebensraum-oder Umgebung.Beschreibung

Da wachsen salix acprea, betula pendula und die Zitterpappel

Name latName Gegend
Aspe, Espe, Zitt populus tremul Nordafrika



Bild

Marokko, Tunesien, Lybien, Algerien, Ägypten

Gegend.Beschre

Landname Afrika


Lebensraum-oderUmgebungname

Lößboden

Lebensraum-oder Umgebung.Beschreibung

homogenes, ungeschichtetes , hellgelblich-
graues Sediment, dass vorwiegend aus
Schluff besteht. Es hat einen Karbonatanteil

Name latName Gegend
Aspe, Espe, Zitt populus tremul Westasien



Bild

der westliche Teil von Asien, östlich vom Ural,
Teile Sibiriens und der GUS

Gegend.Beschre

Landname Asien

Lebensraum-oderUmgebungname

sandiger Lehmboden

Lebensraum-oder Umgebung.Beschreibung

Name latName Gegend

Aspe, Espe, Zitt populus tremul Nordafrika



Bild

Marokko, Tunesien, Lybien, Algerien, Ägypten

Gegend.Beschre


Landname Afrika

Lebensraum-oderUmgebungname

sandiger Lehmboden

Lebensraum-oder Umgebung.Beschreibung

Name	latName	Gegend
Aspe, Espe, Zitt	populus tremul	ganz Europa



Bild

überall in Europa verbreitet

Gegend.Beschre

Landname Europa

Lebensraum-oderUmgebungname

sandiger Lehmboden

Lebensraum-oder Umgebung.Beschreibung

Name latName Gegend

Aspe, Espe, Zitt populus tremul Westasien



Bild

der westliche Teil von Asien, östlich vom Ural,
Teile Sibiriens und der GUS

Gegend.Beschre

Landname Asien

Lebensraum-oderUmgebungname

stickstoff und basenreicher Böden

Lebensraum-oder Umgebung.Beschreibung

Böden, die sehr viel Stickstoff und Basen
enthalten. Auf ihnen können Buchen oder
Waldmeister wachsen

Name latName Gegend
Aspe, Espe, Zitt populus tremul Nordafrika



Bild

Marokko, Tunesien, Lybien, Algerien, Ägypten

Gegend.Beschre

Landname Afrika

Lebensraum-oderUmgebungname

stickstoff und basenreicher Böden

Lebensraum-oder Umgebung.Beschreibung

Böden, die sehr viel Stickstoff und Basen
enthalten. Auf ihnen können Buchen oder
Waldmeister wachsen

Name	latName	Gegend
aufrechter Ziest	stachys recta	französische Mittelmeerküst e



Bild

Gegend.Beschre

Landname Frankreich

Lebensraum-oderUmgebungsname

festuco brometea

Lebensraum-oder Umgebung.Beschreibung

pflanzensoziologische Klasse, die die
Gesellschaften der Schwingel-Trespen-
Trocken- und Halbtrockenrasen umfasst.
Diese Vegetationstypen sind in Mitteleuropa
weit verbreitet, insbesondere auf basen-
oder kalkreichen, trockenen Standorten

Name	latName	Gegend
aufrechter Ziest	stachys recta	ganz Europa



Bild

überall in Europa verbreitet

Gegend.Beschre

Landname Europa

Lebensraum-oderUmgebungname

Gebirge (Alpen)

Lebensraum-oder Umgebung.Beschreibung

Mittel- bis Hochgebirge in Europa

Name	latName	Gegend
aufrechter Ziest	stachys recta	französische Mittelmeerküst e



Bild

Gegend.Beschre

Landname Frankreich

Lebensraum-oderUmgebungname

Gebirge (Alpen)

Lebensraum-oder Umgebung.Beschreibung

Mittel- bis Hochgebirge in Europa

Name	latName	Gegend
aufrechter Ziest	stachys recta	kroatische Mittelmeerküst e



Bild

Gegend.Beschre

Landname Kroatien

Lebensraum-oderUmgebungsname

Berberidion

Lebensraum-oder Umgebung.Beschreibung

Berberitzengebüsche

Name	latName	Gegend
aufrechter Ziest	stachys recta	italienische Mittelmeerküst e



Bild

Gegend.Beschre

Landname Italien

Lebensraum-oderUmgebungsname

Berberidion

Lebensraum-oder Umgebung.Beschreibung

Berberitzengebüsche

Name	latName	Gegend
aufrechter Ziest	stachys recta	Spanische Mittelmeerküst e



Bild

Gegend.Beschre

Landname Spanien

Lebensraum-oderUmgebungsname

Berberidion

Lebensraum-oder Umgebung.Beschreibung

Berberitzengebüsche

Name	latName	Gegend
aufrechter Ziest	stachys recta	ganz Europa



Bild

überall in Europa verbreitet

Gegend.Beschre

Landname Europa

Lebensraum-oderUmgebungname

Berberidion

Lebensraum-oder Umgebung.Beschreibung

Berberitzengebüsche

Name	latName	Gegend
aufrechter Ziest	stachys recta	französische Mittelmeerküst e



Bild

Gegend.Beschre

Landname Frankreich

Lebensraum-oderUmgebungsname

Berberidion

Lebensraum-oder Umgebung.Beschreibung

Berberitzengebüsche

Name	latName	Gegend
aufrechter Ziest	stachys recta	kroatische Mittelmeerküst e



Bild

Gegend.Beschre

Landname Kroatien


Lebensraum-oderUmgebungsname

festuco brometea

Lebensraum-oder Umgebung.Beschreibung

pflanzensoziologische Klasse, die die
Gesellschaften der Schwingel-Trespen-
Trocken- und Halbtrockenrasen umfasst.
Diese Vegetationstypen sind in Mitteleuropa
weit verbreitet, insbesondere auf basen-
oder kalkreichen, trockenen Standorten

Name	latName	Gegend
aufrechter Ziest	stachys recta	französische Mittelmeerküst e



Bild

Gegend.Beschre


Landname Frankreich

Lebensraum-oderUmgebungsname

trockene Böden

Lebensraum-oder Umgebung.Beschreibung

Name	latName	Gegend
aufrechter Ziest	stachys recta	Spanische Mittelmeerküst e



Bild

Gegend.Beschre


Landname Spanien

Lebensraum-oderUmgebungname

trockene Böden

Lebensraum-oder Umgebung.Beschreibung

Name	latName	Gegend
aufrechter Ziest	stachys recta	italienische Mittelmeerküst e



Bild

Gegend.Beschre

Landname Italien

Lebensraum-oderUmgebungsname

trockene Böden

Lebensraum-oder Umgebung.Beschreibung

Name	latName	Gegend
aufrechter Ziest	stachys recta	Spanische Mittelmeerküst e



Bild

Gegend.Beschre

Landname Spanien

Lebensraum-oderUmgebungname

Gebirge (Alpen)

Lebensraum-oder Umgebung.Beschreibung

Mittel- bis Hochgebirge in Europa

Name	latName	Gegend
aufrechter Ziest	stachys recta	italienische Mittelmeerküst e



Bild

Gegend.Beschre

Landname Italien


Lebensraum-oderUmgebungsname

festuco brometea

Lebensraum-oder Umgebung.Beschreibung

pflanzensoziologische Klasse, die die
Gesellschaften der Schwingel-Trespen-
Trocken- und Halbtrockenrasen umfasst.
Diese Vegetationstypen sind in Mitteleuropa
weit verbreitet, insbesondere auf basen-
oder kalkreichen, trockenen Standorten

Name	latName	Gegend
aufrechter Ziest	stachys recta	ganz Europa



Bild

überall in Europa verbreitet

Gegend.Beschre


Landname Europa

Lebensraum-oderUmgebungname

trockene Böden

Lebensraum-oder Umgebung.Beschreibung

Name	latName	Gegend
aufrechter Ziest	stachys recta	kroatische Mittelmeerküst e



Bild

Gegend.Beschre

Landname Kroatien

Lebensraum-oderUmgebungname

trockene Böden

Lebensraum-oder Umgebung.Beschreibung

Name	latName	Gegend
aufrechter Ziest	stachys recta	Spanische Mittelmeerküst e



Bild

Gegend.Beschre

Landname Spanien

Lebensraum-oderUmgebungsname

festuco brometea

Lebensraum-oder Umgebung.Beschreibung

pflanzensoziologische Klasse, die die
Gesellschaften der Schwingel-Trespen-
Trocken- und Halbtrockenrasen umfasst.
Diese Vegetationstypen sind in Mitteleuropa
weit verbreitet, insbesondere auf basen-
oder kalkreichen, trockenen Standorten

Name	latName	Gegend
aufrechter Ziest	stachys recta	französische Mittelmeerküst e



Bild

Gegend.Beschre

Landname Frankreich

Lebensraum-oderUmgebungsname

Halbtrockenrasen, Kalkmagerrasen

Lebensraum-oder Umgebung.Beschreibung

Kalkmagerrasen, alternativ auch Kalktrockenrasen genannt, sind extensiv genutzte, arten- und blütenreiche Grasland- oder Grünland-Biotop auf basenreichen Böden.

Name latName Gegend
aufrechter Ziest stachys recta ganz Europa



Bild

überall in Europa verbreitet

Gegend.Beschre

Landname Europa

Lebensraum-oderUmgebungsname

festuco brometea

Lebensraum-oder Umgebung.Beschreibung

pflanzensoziologische Klasse, die die
Gesellschaften der Schwingel-Trespen-
Trocken- und Halbtrockenrasen umfasst.
Diese Vegetationstypen sind in Mitteleuropa
weit verbreitet, insbesondere auf basen-
oder kalkreichen, trockenen Standorten

Name	latName	Gegend
aufrechter Ziest	stachys recta	italienische Mittelmeerküst e



Bild

Gegend.Beschre

Landname Italien

Lebensraum-oderUmgebungsname

Gebirge (Alpen)

Lebensraum-oder Umgebung.Beschreibung

Mittel- bis Hochgebirge in Europa

Name	latName	Gegend
aufrechter Ziest	stachys recta	ganz Europa



Bild

überall in Europa verbreitet

Gegend.Beschre

Landname Europa

Lebensraum-oderUmgebungsname

Halbtrockenrasen, Kalkmagerrasen

Lebensraum-oder Umgebung.Beschreibung

Kalkmagerrasen, alternativ auch Kalktrockenrasen genannt, sind extensiv genutzte, arten- und blütenreiche Grasland- oder Grünland-Biotope auf basenreichen Böden.

Name	latName	Gegend
aufrechter Ziest	stachys recta	italienische Mittelmeerküst e



Bild

Gegend.Beschre

Landname Italien

Lebensraum-oderUmgebungsname

Halbtrockenrasen, Kalkmagerrasen

Lebensraum-oder Umgebung.Beschreibung

Kalkmagerrasen, alternativ auch Kalktrockenrasen genannt, sind extensiv genutzte, arten- und blütenreiche Grasland- oder Grünland-Biotop auf basenreichen Böden.

Name	latName	Gegend
aufrechter Ziest	stachys recta	kroatische Mittelmeerküst e



Bild

Gegend.Beschre

Landname Kroatien

Lebensraum-oderUmgebungsname

Halbtrockenrasen, Kalkmagerrasen

Lebensraum-oder Umgebung.Beschreibung

Kalkmagerrasen, alternativ auch Kalktrockenrasen genannt, sind extensiv genutzte, arten- und blütenreiche Grasland- oder Grünland-Biotope auf basenreichen Böden.

Name	latName	Gegend
aufrechter Ziest	stachys recta	Spanische Mittelmeerküst e



Bild

Gegend.Beschre

Landname Spanien


Lebensraum-oderUmgebungsname

Halbtrockenrasen, Kalkmagerrasen

Lebensraum-oder Umgebung.Beschreibung

Kalkmagerrasen, alternativ auch Kalktrockenrasen genannt, sind extensiv genutzte, arten- und blütenreiche Grasland- oder Grünland-Biotop auf basenreichen Böden.

Name	latName	Gegend
aufrechter Ziest	stachys recta	kroatische Mittelmeerküst e



Bild

Gegend.Beschre

Landname Kroatien

Lebensraum-oderUmgebungname

Erico-Pinion

Lebensraum-oder Umgebung.Beschreibung

Kiefernwald-Schneeheidegesellschaft

Name	latName	Gegend
aufrechter Ziest	stachys recta	italienische Mittelmeerküst e



Bild

Gegend.Beschre

Landname Italien

Lebensraum-oderUmgebungsname

Erico-Pinion

Lebensraum-oder Umgebung.Beschreibung

Kiefernwald-Schneeheidegesellschaft

Name	latName	Gegend
aufrechter Ziest	stachys recta	kroatische Mittelmeerküst e



Bild

Gegend.Beschre

Landname Kroatien

Lebensraum-oderUmgebungname

Gebirge (Alpen)

Lebensraum-oder Umgebung.Beschreibung

Mittel- bis Hochgebirge in Europa

Name	latName	Gegend
aufrechter Ziest	stachys recta	ganz Europa



Bild

überall in Europa verbreitet

Gegend.Beschre

Landname Europa

Lebensraum-oderUmgebungname

Erico-Pinion

Lebensraum-oder Umgebung.Beschreibung

Kiefernwald-Schneeheidegesellschaft

Name	latName	Gegend
aufrechter Ziest	stachys recta	französische Mittelmeerküst e



Bild

Gegend.Beschre

Landname Frankreich


Lebensraum-oderUmgebungname

Erico-Pinion

Lebensraum-oder Umgebung.Beschreibung

Kiefernwald-Schneeheidegesellschaft

Name	latName	Gegend
aufrechter Ziest	stachys recta	kroatische Mittelmeerküst e



Bild

Gegend.Beschre


Landname Kroatien

Lebensraum-oderUmgebungname

Wegränder

Lebensraum-oder Umgebung.Beschreibung

Name	latName	Gegend
aufrechter Ziest	stachys recta	italienische Mittelmeerküst e



Bild

Gegend.Beschre


Landname Italien

Lebensraum-oderUmgebungname

Wegränder

Lebensraum-oder Umgebung.Beschreibung

Name	latName	Gegend
aufrechter Ziest	stachys recta	französische Mittelmeerküst e



Bild

Gegend.Beschre


Landname Frankreich

Lebensraum-oderUmgebungsname

Wegränder

Lebensraum-oder Umgebung.Beschreibung

Name	latName	Gegend
aufrechter Ziest	stachys recta	Spanische Mittelmeerküst e



Bild

Gegend.Beschre


Landname Spanien

Lebensraum-oderUmgebungname

Wegränder

Lebensraum-oder Umgebung.Beschreibung

Name	latName	Gegend
aufrechter Ziest	stachys recta	ganz Europa



Bild

überall in Europa verbreitet

Gegend.Beschre

Landname Europa

Lebensraum-oderUmgebungname

Wegränder

Lebensraum-oder Umgebung.Beschreibung

Name	latName	Gegend
aufrechter Ziest	stachys recta	Spanische Mittelmeerküst e



Bild

Gegend.Beschre

Landname Spanien

Lebensraum-oderUmgebungname

Erico-Pinion

Lebensraum-oder Umgebung.Beschreibung

Kiefernwald-Schneeheidegesellschaft

Name	latName	Gegend
Bärwurz	meum athaman	ganz Mitteleuropa



Bild

von Frankreich bis Polen

Gegend.Beschre

Landname Mitteleuropa

Lebensraum-oderUmgebungsname

Weideland

Lebensraum-oder Umgebung.Beschreibung

Eine Weide (auch: Weideland) ist eine mit krautigen Pflanzen (vornehmlich Süßgräsern) bewachsene landwirtschaftliche Fläche, auf der Nutztiere stehen, denen diese Vegetation als Hauptnahrung dient

Name	latName	Gegend
Bärwurz	meum athaman	ganz Mitteleuropa



Bild

von Frankreich bis Polen

Gegend.Beschre

Landname Mitteleuropa

Lebensraum-oderUmgebungname

Geröllhalden (Talus)

Lebensraum-oder Umgebung.Beschreibung

Talus ist ein fächerförmiger Körper aus Gesteinsschutt am Fuß von Steilhängen, Felstürmen oder Felswänden.

Name	latName	Gegend
Bärwurz	meum athaman	ganz Mitteleuropa



Bild

von Frankreich bis Polen

Gegend.Beschre

Landname Mitteleuropa

Lebensraum-oderUmgebungname

Weiderasen

Lebensraum-oder Umgebung.Beschreibung

Rasen für Tiere mit bestimmter Flora

Name	latName	Gegend
Bärwurz	meum athaman	ganz Mitteleuropa



Bild

von Frankreich bis Polen

Gegend.Beschre

Landname Mitteleuropa

Lebensraum-oderUmgebungname

polygono trisetion

Lebensraum-oder Umgebung.Beschreibung

Geburgsfrischwiesen

Name	latName	Gegend
Bergahorn	acer pseudoplat	Landkreis Garmisch- Partenkirchen



Bild

Voralpenland und Murnauer Moos

Gegend.Beschre

Landname Deutschland

Lebensraum-oderUmgebungsname

feuchtes Tal

Lebensraum-oder Umgebung.Beschreibung

Gebirgstal mit feuchtem Boden

Name latName Gegend

Bergahorn acer pseudoplat ganz Europa



Bild

überall in Europa verbreitet

Gegend.Beschre

Landname Europa

Lebensraum-oderUmgebungname

Park

Lebensraum-oder Umgebung.Beschreibung

vom Menschen zur Erholung angelegtes
Naturgebiet

Name latName Gegend
Bergahorn acer pseudoplat Voralpenland



Bild

Es ist ein hügeliges Land zwischen den Alpen und München mit vielen Seen, Klöstern und Schlössern. Gegend.Beschre

Landname Deutschland

Lebensraum-oderUmgebungname

Park

Lebensraum-oder Umgebung.Beschreibung
vom Menschen zur Erholung angelegtes
Naturgebiet

Name	latName	Gegend
Bergahorn	acer pseudoplat	Allgäuer Alpen steigt sie im Tiroler Teil bei Madaun am Schneidbach oberhalb Köglen bei Elbigenalp



Bild

irgendwo in den Bergen in Österreich, Nähe Allgäu Gegend.Beschre

Landname Österreich

Lebensraum-oderUmgebungname

Park

Lebensraum-oder Umgebung.Beschreibung
vom Menschen zur Erholung angelegtes
Naturgebiet

Name	latName	Gegend
Bergahorn	acer pseudoplat	Alpen (Schweiz)



Bild

schweizer Teil der Alpen

Gegend.Beschre

Landname Schweiz

Lebensraum-oderUmgebungname

Park

Lebensraum-oder Umgebung.Beschreibung

vom Menschen zur Erholung angelegtes
Naturgebiet

Name	latName	Gegend
Bergahorn	acer pseudoplat	Allgäuer Alpen steigt sie im Tiroler Teil bei Madaun am Schneidbach oberhalb Köglen bei Elbigenalp



Bild

irgendwo in den Bergen in Österreich, Nähe Allgäu

Gegend.Beschre

Landname Österreich

Lebensraum-oderUmgebungname

feuchtes Tal

Lebensraum-oder Umgebung.Beschreibung

Gebirgstal mit feuchtem Boden

Name	latName	Gegend
Bergahorn	acer pseudoplat	Alpen (Schweiz)



Bild

schweizer Teil der Alpen

Gegend.Beschre

Landname Schweiz

Lebensraum-oderUmgebungsname

Park

Lebensraum-oder Umgebung.Beschreibung

vom Menschen zur Erholung angelegtes
Naturgebiet

Name latName Gegend
Bergahorn acer pseudoplat ganz Europa



Bild

überall in Europa verbreitet

Gegend.Beschre

Landname Europa

Lebensraum-oderUmgebungname

feuchtes Tal

Lebensraum-oder Umgebung.Beschreibung

Gebirgstal mit feuchtem Boden

Name	latName	Gegend
Bergahorn	acer pseudoplat	Voralpenland



Bild

Es ist ein hügeliges Land zwischen den Alpen und München mit vielen Seen, Klöstern und Schlössern. Gegend.Beschre

Landname Deutschland

Lebensraum-oderUmgebungname

feuchtes Tal

Lebensraum-oder Umgebung.Beschreibung

Gebirgstal mit feuchtem Boden

Name latName Gegend
Bergahorn acer pseudoplat Alpen (Schweiz)



Bild

schweizer Teil der Alpen

Gegend.Beschre

Landname Schweiz

Lebensraum-oderUmgebungname

feuchtes Tal

Lebensraum-oder Umgebung.Beschreibung

Gebirgstal mit feuchtem Boden

Name	latName	Gegend
Bergahorn	acer pseudoplat	Alpen (Schweiz)



Bild

schweizer Teil der Alpen

Gegend.Beschre

Landname Schweiz

Lebensraum-oderUmgebungname

feuchtes Tal

Lebensraum-oder Umgebung.Beschreibung

Gebirgstal mit feuchtem Boden

Name	latName	Gegend
Bergahorn	acer pseudoplat	Landkreis Garmisch- Partenkirchen



Bild

Voralpenland und Murnauer Moos

Gegend.Beschre

Landname Deutschland

Lebensraum-oderUmgebungsname

Park

Lebensraum-oder Umgebung.Beschreibung

vom Menschen zur Erholung angelegtes
Naturgebiet

Name	latName	Gegend
blauer Eukalypt	eucalyptus glob	New South Wales



Bild

New South Wales [ˈnjuː ˌsɑːθ ˈweɪlz] (deutsch Neusüd-wales, seltener Neu-Süd-Wales, Abkürzung: NSW) ist ein Bundesstaat im Südosten Australiens mit Sydney als Hauptstadt. Er grenzt an Victoria im Süden, South Australia im Westen und Queensland im Norden. Im südöstlichen Teil umschließt New South Wales das Australian Capital Territory. Mit rund 8,2 Millionen Einwohnern, knapp einem Drittel der Bevölkerung Australiens, ist er der bevölkerungsreichste Bundesstaat Australiens.

Gegend.Beschre

New South Wales liegt im Südosten des australischen Kontinents mit einer langen Küste zur Tasmansee, weiten flachen Ebenen im Westen, der Great Dividing Range mit dem Hochland von New England im Norden, den Blue Mountains in der Mitte sowie dem höchsten Gebirge Australiens, den Snowy Mountains mit dem Mount Kosciuszko (2228 m), im Süden. Die Gesamtfläche dieses Bundesstaates beträgt 800.642 km²; er ist damit ungefähr dreimal so groß wie Großbritannien. Der Murray River, der zweitlängste Fluss Australiens, entspringt den Snowy Mountains und bildet die Grenze zu Victoria. In ihn mündet der aus den Quellflüssen Culgoa River (der aus Queensland in südöstlicher Richtung nach New South Wales einfließt) und Barwon River entstandene Darling River, der mit seinen Quellflüssen das längste Flusssystem Australiens bildet.

New South Wales grenzt an die Bundesstaaten Queensland im Norden, South Australia im Westen und Victoria im Süden.

Landname Australien

Lebensraum-oderUmgebungname

Name latName Gegend

Plantage

Lebensraum-oder Umgebung.Beschreibung

in einer dafür ausgewählten Umgebung
landwirtschaftlicher Nutzung

Name latName Gegend

blauer Eukalypt eucalyptus glob Galizien



Bild

Der Name geht auf die Gallaeker (lateinisch Gallaeci) zurück, eine Gruppe keltisch beeinflusster Völker, die im Altertum in der Region siedelten.

Gegend.Beschre

Lage

Galicien liegt in Nordwest-Spanien und erstreckt sich etwa zwischen 9° W 42° N und 7° W 44° N. Im Norden grenzt Galicien an das Kantabrische Meer, im Westen an den Atlantischen Ozean. Im Süden grenzt es an Portugal und im Osten an die spanischen autonomen Gemeinschaften Kastilien und León und Asturien.

Landschaften

Prägend für die Region sind die Riasküste und hohe Bergketten, die Galicien vom Rest Spaniens abschotten. Mehr als die Hälfte des Gebietes liegt über 400 Meter. Die höchste Erhebung ist mit 2127 Metern die Peña Trevinca. Der ausgeprägte Küstenverlauf Galiciens mit einer Gesamtlänge von rund 1659 Kilometern, von denen über 800 Kilometer aus Steilküste und rund 300 Kilometer aus Strandabschnitten bestehen, umfasst rund ein Drittel der spanischen Atlantikküste.

Charakteristisch für Galiciens Küste sind die Rías, schlauch- und trichterförmige, fjordähnliche Flussmündungen, in die das Meer eingedrungen ist. Küstenabschnitt bei A Coruña

Der Hafen von Baiona mit der Nachbildung der „Pinta“, eines der Schiffe von Christoph Kolumbus

Im Gegensatz zu Fjorden weisen die Rías allerdings nur eine geringe Tiefe auf. Unterschieden werden die Rías Baixas (span. Rías Bajas) und die Rías Altas. Die Rías Altas im Norden reichen von Ribadeo bis A Coruña. Die Rías Baixas reichen vom Kap Finisterre (galic. Cabo Fisterra) bis zur portugiesischen Grenze.

Hauptunterscheidungsmerkmal der beiden Küstenabschnitte ist die jeweils sehr spezifische Küstencharakteristik. Während die Rías Baixas

sanft ins Meer laufen, ist der Verlauf der Rías Altas wesentlich steiler. So finden sich an den Rías Altas auch die höchsten Kliffs des europäischen Kontinents. Diese liegen an der Serra da Capelada nordöstlich von Ferrol und erreichen eine Höhe von 620 Metern. Die größte Ría ist die zu den Rías Baixas gehörende Ría de Arousa. Diese hat eine Länge von 37 Kilometern und eine Tiefe von maximal 69 Metern. Auffällig sind die zahlreichen Holzflöße, an denen Miesmuscheln gezüchtet werden.

Charakteristisch für Galicien sind überdies die weitläufigen Wälder, die zum Teil aus angepflanzten Eukalyptusbäumen bestehen. Das Waldgebiet in der Autonomen Gemeinschaft entspricht etwa 30 Prozent des Gesamtwaldbestandes in Spanien. Die Flüsse, die direkt Richtung Atlantik fließen, sind naturgemäß recht kurz; der wichtigste Fluss im Inneren Galiciens ist der Rio Miño. Dieser fließt durch Lugo und Ourense, sowohl durch diese Provinzen wie durch ihre namensgebenden Hauptstädte, und hat im Río Sil einen bedeutenden Nebenfluss.

In Galicien liegt das Ziel des sowohl kulturell als auch touristisch bedeutenden Jakobsweges, der Pilger und andere Interessierte zu Fuß, mit dem Rad oder dem Auto bis nach Santiago de Compostela führt.

Bedeutende Städte sind A Coruña, Ferrol, Lugo, Ourense, Pontevedra, Santiago de Compostela und Vigo.

Klima

Das Klima der Region wird vom Atlantik geprägt und ist ausgesprochen mild, dabei jedoch sehr feucht. Kennzeichnend für Galicien sind milde Winter mit heftigen Niederschlägen und nicht allzu heiße Sommermonate. Die mittlere Sonnenscheindauer liegt bei 1.989,4 Stunden pro Jahr. Die mittleren Temperaturen an der Küste liegen im Jahresdurchschnitt in A Coruña bei 13,8 °C und in Vigo bei 14,7 °C. Im Binnenland erreicht Ourense 14 °C. In den Bergen liegen die Durchschnittstemperaturen deutlich darunter, so etwa bei 9,7 °C im „Alto de Rodicio“ oder 8 °C in „Pedrafita do Cebreiro“. Der Nordwesten Galiciens weist rund 150 Regentage im Jahr auf und ist damit die regenreichste Region Spaniens. Diese Zahl reduziert sich zunehmend in Richtung Südosten. Hier werden rund 100 Regentage und weniger im Jahr registriert. Am regenintensivsten

Name latName Gegend

sind in abnehmender Reihenfolge der Winter, der Herbst und der Frühling. Die mittlere Niederschlagsmenge liegt bei 1.404,8 l/m².

Das feuchte Klima, häufige Nebel und Winde sowie die grüne bergige Landschaft, insbesondere im Herbst und im Winter, lassen Assoziationen mit Irland oder der Bretagne aufkommen.

Die meteorologischen Vorhersagen in Galicien stammen von MeteoGalicia.

Waldbrände

Verglichen mit dem übrigen Spanien wird Galicien jedes Jahr im Sommer von überdurchschnittlich vielen Waldbränden heimgesucht. Im Jahr 2006 erreichten die Brände einen vorläufigen Höhepunkt: Nach amtlichen Angaben verbrannten innerhalb zweier Wochen zu Beginn des Monats August rund 70.000 Hektar Wald und Buschland; gezählt wurden über 1.600 Brandherde. Bei diesen Feuern kamen auch Menschen zu Schaden (vier Tote) und Häuser wurden zerstört; der Rauch der brennenden Wälder führte zu einem erheblichen Smog an der Küste, zeitweise mussten deshalb sogar Straßen gesperrt werden. Der Gesamtschaden wird allein 2006 auf 500 Millionen Euro geschätzt. Die Ursachen für diese Brände – die zunächst verwundern, da Galicien im Vergleich zum übrigen Spanien sehr feucht und regenreich ist – sind vielfältig. Einerseits sind die Wälder Galiciens großteils Monokulturen aus Eukalyptus und Nadelgehölzen, die besonders leicht entflammbar sind. Die Wälder gelten auch als „vernachlässigt“, d. h. nur mangelhaft bewirtschaftet; viel trockenes Unterholz trägt zur Ausbreitung von Feuern bei. Neben natürlichen Bränden durch Blitzschlag oder Selbstentzündung bei Hitze sind jedoch viele Brände auf Brandstiftung zurückzuführen. Diese rühren teilweise von Bodenspekulationen – trotz eines Gesetzes, wonach Brandflächen 30 Jahre nicht bebaut werden dürfen. Auch wurden schon Feuerwehrleute der Brandstiftung überführt, da die meist privaten Feuerwehren Prämien für Einsätze bekommen. Schließlich kommen auch unachtsam weggeworfene Zigarettenkippen und Grillfeuer mitunter als Ursachen in Betracht. Die Vielfalt der Ursachen machen eine wirkungsvolle Bekämpfung bzw. Prävention sehr schwierig. Allerdings haben die sehr starken Feuer 2006 in der Bevölkerung offenbar einen Umdenkprozess eingeleitet. Man besinnt sich zunehmend des ökologischen und ökonomischen Werts der

Wälder.

Insbesondere die galicischen Brände haben zur Annahme eines Beschlusses des Europäischen Parlaments am 6. September 2006 geführt,[2] die von einer fraktionsübergreifenden Gruppe von Parlamentariern eingebracht wurde. Darin wird die EU-Kommission u. a. aufgefordert, für eine nachhaltige Entwicklung der Wälder Europas Sorge zu tragen sowie Maßnahmen zur Prävention von Waldbränden und Überschwemmungen zu entwickeln und besser zu koordinieren.

Bevölkerung
Struktur

Die Einwohnerzahl Galiciens liegt bei 2.718.525 Einwohnern, von denen 48,2 % Männer und 51,8 % Frauen sind (Stand: 2016).[3] Die deutsche Bezeichnung für die heimische Bevölkerung lautet Galicier (spanisch gallegos, galicisch galegos).
Sprachen

In Galicien wird neben Spanisch die mit dem Portugiesischen eng verwandte galicische Sprache (Eigenbezeichnung galego, span. gallego) gesprochen. Das Galicische ist seit Beginn der 1980er Jahre Amtssprache in der Region neben dem Spanischen. Im November 2005 wurde Galicisch als „offizielle Sprache“, nicht jedoch als eine der Amtssprachen der Europäischen Union anerkannt.

Eine Umfrage des Statistischen Instituts der Regionalregierung zum Sprachgebrauch stammt aus dem Jahre 2008.[4] Es handelt sich nicht um eine Befragung der gesamten Bevölkerung, sondern um eine Stichproben-Erhebung, die sich an Personen ab fünf Jahren richtete. Zur Frage nach der Muttersprache gaben 47,4 % der Befragten Galicisch, 27,1 % Spanisch und 23,1 % beide Sprachen an.

Landname Spanien

Lebensraum-oderUmgebungname

Plantage

Lebensraum-oder Umgebung.Beschreibung

Name latName Gegend

in einer dafür ausgewählten Umgebung
landwirtschaftlicher Nutzung

blauer Eukalypt eucalyptus glob Viktoria



Bild

Victoria (früher deutsch auch Viktorien) ist ein Bundesstaat im Südosten Australiens. Die Hauptstadt ist Melbourne. Victoria ist flächenbezogen der kleinste Bundesstaat auf dem Festland und besitzt mit rund 6,6 Millionen Einwohner die zweithöchste Bevölkerungszahl. Damit hat Victoria die höchste Bevölkerungsdichte aller australischen Bundesstaaten. Victoria grenzt im Norden an New South Wales und im Westen an South Australia. Im Süden grenzt Victoria an die Bass-Straße, die das australische Festland vom Bundesstaat Tasmanien trennt. Wie Queensland wurde Victoria nach Königin Victoria, der damaligen britischen Monarchin, benannt.

Gegend.Beschre

Landname Australien

Lebensraum-oderUmgebungsname

Plantage

Lebensraum-oder Umgebung.Beschreibung

in einer dafür ausgewählten Umgebung
landwirtschaftlicher Nutzung

Name latName Gegend

blauer Eukalypt eucalyptus glob Galizien



Bild

Der Name geht auf die Gallaeker (lateinisch Gallaeci) zurück, eine Gruppe keltisch beeinflusster Völker, die im Altertum in der Region siedelten.

Gegend.Beschre

Lage

Galicien liegt in Nordwest-Spanien und erstreckt sich etwa zwischen 9° W 42° N und 7° W 44° N. Im Norden grenzt Galicien an das Kantabrische Meer, im Westen an den Atlantischen Ozean. Im Süden grenzt es an Portugal und im Osten an die spanischen autonomen Gemeinschaften Kastilien und León und Asturien.

Landschaften

Prägend für die Region sind die Riasküste und hohe Bergketten, die Galicien vom Rest Spaniens abschotten. Mehr als die Hälfte des Gebietes liegt über 400 Meter. Die höchste Erhebung ist mit 2127 Metern die Peña Trevinca. Der ausgeprägte Küstenverlauf Galiciens mit einer Gesamtlänge von rund 1659 Kilometern, von denen über 800 Kilometer aus Steilküste und rund 300 Kilometer aus Strandabschnitten bestehen, umfasst rund ein Drittel der spanischen Atlantikküste.

Charakteristisch für Galiciens Küste sind die Rías, schlauch- und trichterförmige, fjordähnliche Flussmündungen, in die das Meer eingedrungen ist. Küstenabschnitt bei A Coruña

Der Hafen von Baiona mit der Nachbildung der „Pinta“, eines der Schiffe von Christoph Kolumbus

Im Gegensatz zu Fjorden weisen die Rías allerdings nur eine geringe Tiefe auf. Unterschieden werden die Rías Baixas (span. Rías Bajas) und die Rías Altas. Die Rías Altas im Norden reichen von Ribadeo bis A Coruña. Die Rías Baixas reichen vom Kap Finisterre (galic. Cabo Fisterra) bis zur portugiesischen Grenze.

Hauptunterscheidungsmerkmal der beiden Küstenabschnitte ist die jeweils sehr spezifische Küstencharakteristik. Während die Rías Baixas

sanft ins Meer laufen, ist der Verlauf der Rías Altas wesentlich steiler. So finden sich an den Rías Altas auch die höchsten Kliffs des europäischen Kontinents. Diese liegen an der Serra da Capelada nordöstlich von Ferrol und erreichen eine Höhe von 620 Metern. Die größte Ría ist die zu den Rías Baixas gehörende Ría de Arousa. Diese hat eine Länge von 37 Kilometern und eine Tiefe von maximal 69 Metern. Auffällig sind die zahlreichen Holzflöße, an denen Miesmuscheln gezüchtet werden.

Charakteristisch für Galicien sind überdies die weitläufigen Wälder, die zum Teil aus angepflanzten Eukalyptusbäumen bestehen. Das Waldgebiet in der Autonomen Gemeinschaft entspricht etwa 30 Prozent des Gesamtwaldbestandes in Spanien. Die Flüsse, die direkt Richtung Atlantik fließen, sind naturgemäß recht kurz; der wichtigste Fluss im Inneren Galiciens ist der Rio Miño. Dieser fließt durch Lugo und Ourense, sowohl durch diese Provinzen wie durch ihre namensgebenden Hauptstädte, und hat im Río Sil einen bedeutenden Nebenfluss.

In Galicien liegt das Ziel des sowohl kulturell als auch touristisch bedeutenden Jakobsweges, der Pilger und andere Interessierte zu Fuß, mit dem Rad oder dem Auto bis nach Santiago de Compostela führt.

Bedeutende Städte sind A Coruña, Ferrol, Lugo, Ourense, Pontevedra, Santiago de Compostela und Vigo.

Klima

Das Klima der Region wird vom Atlantik geprägt und ist ausgesprochen mild, dabei jedoch sehr feucht. Kennzeichnend für Galicien sind milde Winter mit heftigen Niederschlägen und nicht allzu heiße Sommermonate. Die mittlere Sonnenscheindauer liegt bei 1.989,4 Stunden pro Jahr. Die mittleren Temperaturen an der Küste liegen im Jahresdurchschnitt in A Coruña bei 13,8 °C und in Vigo bei 14,7 °C. Im Binnenland erreicht Ourense 14 °C. In den Bergen liegen die Durchschnittstemperaturen deutlich darunter, so etwa bei 9,7 °C im „Alto de Rodicio“ oder 8 °C in „Pedrafita do Cebreiro“. Der Nordwesten Galiciens weist rund 150 Regentage im Jahr auf und ist damit die regenreichste Region Spaniens. Diese Zahl reduziert sich zunehmend in Richtung Südosten. Hier werden rund 100 Regentage und weniger im Jahr registriert. Am regenintensivsten

Name latName Gegend

sind in abnehmender Reihenfolge der Winter, der Herbst und der Frühling. Die mittlere Niederschlagsmenge liegt bei 1.404,8 l/m².

Das feuchte Klima, häufige Nebel und Winde sowie die grüne bergige Landschaft, insbesondere im Herbst und im Winter, lassen Assoziationen mit Irland oder der Bretagne aufkommen.

Die meteorologischen Vorhersagen in Galicien stammen von MeteoGalicia.

Waldbrände

Verglichen mit dem übrigen Spanien wird Galicien jedes Jahr im Sommer von überdurchschnittlich vielen Waldbränden heimgesucht. Im Jahr 2006 erreichten die Brände einen vorläufigen Höhepunkt: Nach amtlichen Angaben verbrannten innerhalb zweier Wochen zu Beginn des Monats August rund 70.000 Hektar Wald und Buschland; gezählt wurden über 1.600 Brandherde. Bei diesen Feuern kamen auch Menschen zu Schaden (vier Tote) und Häuser wurden zerstört; der Rauch der brennenden Wälder führte zu einem erheblichen Smog an der Küste, zeitweise mussten deshalb sogar Straßen gesperrt werden. Der Gesamtschaden wird allein 2006 auf 500 Millionen Euro geschätzt. Die Ursachen für diese Brände – die zunächst verwundern, da Galicien im Vergleich zum übrigen Spanien sehr feucht und regenreich ist – sind vielfältig. Einerseits sind die Wälder Galiciens großteils Monokulturen aus Eukalyptus und Nadelgehölzen, die besonders leicht entflammbar sind. Die Wälder gelten auch als „vernachlässigt“, d. h. nur mangelhaft bewirtschaftet; viel trockenes Unterholz trägt zur Ausbreitung von Feuern bei. Neben natürlichen Bränden durch Blitzschlag oder Selbstentzündung bei Hitze sind jedoch viele Brände auf Brandstiftung zurückzuführen. Diese rühren teilweise von Bodenspekulationen – trotz eines Gesetzes, wonach Brandflächen 30 Jahre nicht bebaut werden dürfen. Auch wurden schon Feuerwehrleute der Brandstiftung überführt, da die meist privaten Feuerwehren Prämien für Einsätze bekommen. Schließlich kommen auch unachtsam weggeworfene Zigarettenkippen und Grillfeuer mitunter als Ursachen in Betracht. Die Vielfalt der Ursachen machen eine wirkungsvolle Bekämpfung bzw. Prävention sehr schwierig. Allerdings haben die sehr starken Feuer 2006 in der Bevölkerung offenbar einen Umdenkprozess eingeleitet. Man besinnt sich zunehmend des ökologischen und ökonomischen Werts der

Wälder.

Insbesondere die galicischen Brände haben zur Annahme eines Beschlusses des Europäischen Parlaments am 6. September 2006 geführt,[2] die von einer fraktionsübergreifenden Gruppe von Parlamentariern eingebracht wurde. Darin wird die EU-Kommission u. a. aufgefordert, für eine nachhaltige Entwicklung der Wälder Europas Sorge zu tragen sowie Maßnahmen zur Prävention von Waldbränden und Überschwemmungen zu entwickeln und besser zu koordinieren.

Bevölkerung
Struktur

Die Einwohnerzahl Galiciens liegt bei 2.718.525 Einwohnern, von denen 48,2 % Männer und 51,8 % Frauen sind (Stand: 2016).[3] Die deutsche Bezeichnung für die heimische Bevölkerung lautet Galicier (spanisch gallegos, galicisch galegos).
Sprachen

In Galicien wird neben Spanisch die mit dem Portugiesischen eng verwandte galicische Sprache (Eigenbezeichnung galego, span. gallego) gesprochen. Das Galicische ist seit Beginn der 1980er Jahre Amtssprache in der Region neben dem Spanischen. Im November 2005 wurde Galicisch als „offizielle Sprache“, nicht jedoch als eine der Amtssprachen der Europäischen Union anerkannt.

Eine Umfrage des Statistischen Instituts der Regionalregierung zum Sprachgebrauch stammt aus dem Jahre 2008.[4] Es handelt sich nicht um eine Befragung der gesamten Bevölkerung, sondern um eine Stichproben-Erhebung, die sich an Personen ab fünf Jahren richtete. Zur Frage nach der Muttersprache gaben 47,4 % der Befragten Galicisch, 27,1 % Spanisch und 23,1 % beide Sprachen an.

Landname Spanien

Lebensraum-oderUmgebungname
humider, tropischer Regenwald

Lebensraum-oder Umgebung.Beschreibung

Name latName Gegend

Tropischer Regenwald ist der Oberbegriff für die immerfeuchten Wälder der tropischen Klimazone.

blauer Eukalypt eucalyptus glob Tasmanien



Bild

Tasmanien (englisch Tasmania, in der rekonstruierten Aborigines-Sprache palawa kani lutruwita^[2]^[3] und im australischen Englisch häufig Tassie; bis Ende 1855^[4]^[5] Van-Diemensland) ist eine zum Staat Australien gehörende Insel am östlichen Rand des Indischen Ozeans. Sie ist ungefähr 240 km südlich der australischen Kontinentalmasse vorgelagert. Tasmanien heißt auch der australische Bundesstaat, der über die Hauptinsel Tasmanien hinaus noch mehrere kleine, meist unbewohnte Inselgruppen in der Region umfasst. Seine Hauptstadt und größte Stadt ist Hobart, die zweitgrößte Stadt Launceston.

Gegend.Beschre

Landname Australien

Lebensraum-oderUmgebungsname

humider, tropischer Regenwald

Lebensraum-oder Umgebung.Beschreibung

Tropischer Regenwald ist der Oberbegriff für die immerfeuchten Wälder der tropischen Klimazone.

Name latName Gegend

blauer Eukalypt eucalyptus glob Viktoria



Bild

Victoria (früher deutsch auch Viktorien) ist ein Bundesstaat im Südosten Australiens. Die Hauptstadt ist Melbourne. Victoria ist flächenbezogen der kleinste Bundesstaat auf dem Festland und besitzt mit rund 6,6 Millionen Einwohner die zweithöchste Bevölkerungszahl. Damit hat Victoria die höchste Bevölkerungsdichte aller australischen Bundesstaaten. Victoria grenzt im Norden an New South Wales und im Westen an South Australia. Im Süden grenzt Victoria an die Bass-Straße, die das australische Festland vom Bundesstaat Tasmanien trennt. Wie Queensland wurde Victoria nach Königin Victoria, der damaligen britischen Monarchin, benannt.

Gegend.Beschre

Landname Australien

Lebensraum-oderUmgebungname

humider, tropischer Regenwald

Lebensraum-oder Umgebung.Beschreibung

Tropischer Regenwald ist der Oberbegriff für die immerfeuchten Wälder der tropischen Klimazone.

Name	latName	Gegend
blauer Eukalypt	eucalyptus glob	New South Wales



Bild

New South Wales [ˈnjuː ˌsəʊθ ˈweɪlz] (deutsch Neusüd-wales, seltener Neu-Süd-Wales, Abkürzung: NSW) ist ein Bundesstaat im Südosten Australiens mit Sydney als Hauptstadt. Er grenzt an Victoria im Süden, South Australia im Westen und Queensland im Norden. Im südöstlichen Teil umschließt New South Wales das Australian Capital Territory. Mit rund 8,2 Millionen Einwohnern, knapp einem Drittel der Bevölkerung Australiens, ist er der bevölkerungsreichste Bundesstaat Australiens.

Gegend.Beschre

New South Wales liegt im Südosten des australischen Kontinents mit einer langen Küste zur Tasmansee, weiten flachen Ebenen im Westen, der Great Dividing Range mit dem Hochland von New England im Norden, den Blue Mountains in der Mitte sowie dem höchsten Gebirge Australiens, den Snowy Mountains mit dem Mount Kosciuszko (2228 m), im Süden. Die Gesamtfläche dieses Bundesstaates beträgt 800.642 km²; er ist damit ungefähr dreimal so groß wie Großbritannien. Der Murray River, der zweitlängste Fluss Australiens, entspringt den Snowy Mountains und bildet die Grenze zu Victoria. In ihn mündet der aus den Quellflüssen Culgoa River (der aus Queensland in südöstlicher Richtung nach New South Wales einfließt) und Barwon River entstandene Darling River, der mit seinen Quellflüssen das längste Flusssystem Australiens bildet.

New South Wales grenzt an die Bundesstaaten Queensland im Norden, South Australia im Westen und Victoria im Süden.

Landname Australien

Lebensarum-oderUmgebungname

Name latName Gegend

humider, tropischer Regenwald

Lebensraum-oder Umgebung.Beschreibung

Tropischer Regenwald ist der Oberbegriff für die immerfeuchten Wälder der tropischen Klimazone.

blauer Eukalypt eucalyptus glob Tasmanien



Bild

Tasmanien (englisch Tasmania, in der rekonstruierten Aborigines-Sprache palawa kani lutruwita^[2]^[3] und im australischen Englisch häufig Tassie; bis Ende 1855^[4]^[5] Van-Diemens-Land) ist eine zum Staat Australien gehörende Insel am östlichen Rand des Indischen Ozeans. Sie ist ungefähr 240 km südlich der australischen Kontinentalmasse vorgelagert. Tasmanien heißt auch der australische Bundesstaat, der über die Hauptinsel Tasmanien hinaus noch mehrere kleine, meist unbewohnte Inselgruppen in der Region umfasst. Seine Hauptstadt und größte Stadt ist Hobart, die zweitgrößte Stadt Launceston.

Gegend.Beschre

Landname Australien


Lebensraum-oderUmgebungname

Plantage

Lebensraum-oder Umgebung.Beschreibung

in einer dafür ausgewählten Umgebung
landwirtschaftlicher Nutzung

Name	latName	Gegend
echter Thymian	thymus vulgaris	westlicher Mittelmeerraum



Bild

Gegend.Beschre


Landname Europa

Lebensraum-oderUmgebungsname

trockene Böden

Lebensraum-oder Umgebung.Beschreibung

Name	latName	Gegend
echter Thymian	thymus vulgaris	Cascade del Varone beim Gardasee



Bild

Gegend.Beschre

Landname Italien

Lebensraum-oderUmgebungname

trockene Böden

Lebensraum-oder Umgebung.Beschreibung

Name	latName	Gegend
echter Thymian	thymus vulgaris	westlicher Mittelmeerraum



Bild

Gegend.Beschre

Landname Europa

Lebensraum-oderUmgebungsname

kalkhaltige Böden

Lebensraum-oder Umgebung.Beschreibung

Name	latName	Gegend
echter Thymian	thymus vulgaris	Cascade del Varone beim Gardasee



Bild

Gegend.Beschre


Landname Italien

Lebensraum-oderUmgebungname

kalkhaltige Böden

Lebensraum-oder Umgebung.Beschreibung

Name	latName	Gegend
echter Thymian	thymus vulgaris	westlicher Mittelmeerraum



Bild

Gegend.Beschre


Landname Europa

Lebensraum-oderUmgebungname

trockenen, flachgründig-steinigen,
kalkhaltigen Böden bei ausgesprochen
sommerheißem Klima

Lebensraum-oder Umgebung.Beschreibung

Name	latName	Gegend
echter Thymian	thymus vulgaris	Cascade del Varone beim Gardasee



Bild

Gegend.Beschre

Landname Italien

Lebensraum-oderUmgebungname

trockenen, flachgründig-steinigen,
kalkhaltigen Böden bei ausgesprochen
sommerheißem Klima

Lebensraum-oder Umgebung.Beschreibung

Name latName Gegend
Eukalyptus (Reg Eucalyptus deg Neubritannien



Bild

drittgrößte Inselstaat der Welt. Er liegt im Pazifik, wird zum australischen Kontinent gerechnet und umfasst den Osten der Insel Neuguinea (Westneuguinea gehört zu Indonesien) sowie mehrere vorgelagerte Inseln und Inselgruppen.

Gegend.Beschre

Landname Papua Neuguinea

Lebensraum-oderUmgebungname

humider, tropischer Regenwald

Lebensraum-oder Umgebung.Beschreibung

Tropischer Regenwald ist der Oberbegriff für die immerfeuchten Wälder der tropischen Klimazone.

Name latName Gegend
Eukalyptus (Reg Eucalyptus deg Neubritannien



Bild

drittgrößte Inselstaat der Welt. Er liegt im Pazifik, wird zum australischen Kontinent gerechnet und umfasst den Osten der Insel Neuguinea (Westneuguinea gehört zu Indonesien) sowie mehrere vorgelagerte Inseln und Inselgruppen.

Gegend.Beschre

Landname Papua Neuguinea


Lebensraum-oderUmgebungname

Alluvialboden

Lebensraum-oder Umgebung.Beschreibung

sind junge Schwemmböden an Meeresküsten, Flussufern und Seen. Auch Gletscher können Alluvialböden ablagern.

Name	latName	Gegend
Rainfarn	tanacetum vulg	gemäßigte Gebiete in Eurasien



Bild

Eurasisches Gebiet ohne krasses Klima, wie z.B. polar, zu trocken oder tropisch.

Gegend.Beschre

Landname Eurasien


Lebensraum-oderUmgebungsname

Ufer

Lebensraum-oder Umgebung.Beschreibung
am Ufer eines sees oder Baches

Name latName Gegend

Rainfarn tanacetum vulg gemäßigte
Gebiete in
Eurasien



Bild

Eurasisches Gebiet ohne krasses Klima, wie z.B.
polar, zu trocken oder tropisch.

Gegend.Beschre


Landname Eurasien

Lebensraum-oderUmgebungname

Feuerstelle

Lebensraum-oder Umgebung.Beschreibung
an Orten, wo jemand Feuer gemacht hat.

Name	latName	Gegend
Rainfarn	tanacetum vulg	gemäßigte Gebiete in Eurasien



Bild

Eurasisches Gebiet ohne krasses Klima, wie z.B. polar, zu trocken oder tropisch.

Gegend.Beschre

Landname Eurasien


Lebensraum-oderUmgebungname

Felsschutt

Lebensraum-oder Umgebung.Beschreibung

Name latName Gegend

Rainfarn tanacetum vulg gemäßigte
Gebiete in
Eurasien



Bild

Eurasisches Gebiet ohne krasses Klima, wie z.B.
polar, zu trocken oder tropisch.

Gegend.Beschre


Landname Eurasien

Lebensraum-oderUmgebungname

Wegränder

Lebensraum-oder Umgebung.Beschreibung

Name	latName	Gegend
Rainfarn	tanacetum vulg	gemäßigte Gebiete in Eurasien



Bild

Eurasisches Gebiet ohne krasses Klima, wie z.B. polar, zu trocken oder tropisch.

Gegend.Beschre

Landname Eurasien

Lebensraum-oderUmgebungname

sommerwarme, nicht zu trockene,
nährstoffreiche, schwach basisch bis
basischen, humosen Böden

Lebensraum-oder Umgebung.Beschreibung

Name	latName	Gegend
Salbei, echter	salvia officinalis	Spanische Mittelmeerküst e



Bild

Gegend.Beschre

Landname Spanien

Lebensraum-oderUmgebungsname
mediterrane, kalkreiche Bauergärten

Lebensraum-oder Umgebung.Beschreibung

frostgeschützter Bauergarten im warmem
Klima mit kalkreichem Boden

Name	latName	Gegend
Salbei, echter	salvia officinalis	kroatische Mittelmeerküst e



Bild

Gegend.Beschre

Landname Kroatien

Lebensraum-oderUmgebungsname

lückiger Xerothermrassen

Lebensraum-oder Umgebung.Beschreibung

Xerothermrassen, hauptsächlich aus Gräsern
bestehende Pflanzenformation
trockenwarmer Standorte. (Steppe).
Kalkreich, steinreich, trocken

Name	latName	Gegend
Salbei, echter	salvia officinalis	italienische Mittelmeerküst e



Bild

Gegend.Beschre

Landname Italien

Lebensraum-oderUmgebungsname

lückiger Xerothermrassen

Lebensraum-oder Umgebung.Beschreibung

Xerothermrassen, hauptsächlich aus Gräsern
bestehende Pflanzenformation
trockenwarmer Standorte. (Steppe).
Kalkreich, steinreich, trocken

Name	latName	Gegend
Salbei, echter	salvia officinalis	Spanische Mittelmeerküst e



Bild

Gegend.Beschre

Landname Spanien

Lebensraum-oderUmgebungsname

lückiger Xerothermrassen

Lebensraum-oder Umgebung.Beschreibung

Xerothermrassen, hauptsächlich aus Gräsern
bestehende Pflanzenformation
trockenwarmer Standorte. (Steppe).
Kalkreich, steinreich, trocken

Name	latName	Gegend
Salbei, echter	salvia officinalis	französische Mittelmeerküst e



Bild

Gegend.Beschre

Landname Frankreich

Lebensraum-oderUmgebungname

lückiger Xerothermrassen

Lebensraum-oder Umgebung.Beschreibung

Xerothermrassen, hauptsächlich aus Gräsern
bestehende Pflanzenformation
trockenwarmer Standorte. (Steppe).
Kalkreich, steinreich, trocken

Name	latName	Gegend
Salbei, echter	salvia officinalis	italienische Mittelmeerküst e



Bild

Gegend.Beschre

Landname Italien

Lebensraum-oderUmgebungsname

mediterrane, kalkreiche Bauerngärten

Lebensraum-oder Umgebung.Beschreibung

frostgeschützter Bauerngarten im warmem
Klima mit kalkreichem Boden

Name	latName	Gegend
Salbei, echter	salvia officinalis	kroatische Mittelmeerküst e



Bild

Gegend.Beschre

Landname Kroatien

Lebensraum-oderUmgebungsname
mediterrane, kalkreiche Bauergärten

Lebensraum-oder Umgebung.Beschreibung

frostgeschützter Bauergarten im warmem
Klima mit kalkreichem Boden

Name	latName	Gegend
Salbei, echter	salvia officinalis	französische Mittelmeerküst e



Bild

Gegend.Beschre

Landname Frankreich

Lebensraum-oderUmgebungsname


mediterrane, kalkreiche Bauergärten

Lebensraum-oder Umgebung.Beschreibung

frostgeschützter Bauergarten im warmem
Klima mit kalkreichem Boden

Name latName Gegend

Schafgarbe, ge Achillea millefol Eurasien



Bild

in ganz Europa und Asien verbreitet

Gegend.Beschre


Landname Eurasien

Lebensraum-oderUmgebungname

Wegränder

Lebensraum-oder Umgebung.Beschreibung

Name latName Gegend
Schafgarbe, ge Achillea millefol Eurasien



Bild

in ganz Europa und Asien verbreitet

Gegend.Beschre

Landname Eurasien


Lebensraum-oderUmgebungname

Äcker

Lebensraum-oder Umgebung.Beschreibung

Anbaugebiete

Name latName Gegend
Schafgarbe, ge Achillea millefol Nordmaerika



Bild

USA und Kanada

Gegend.Beschre

Landname Nordamerika


Lebensraum-oderUmgebungname

Äcker

Lebensraum-oder Umgebung.Beschreibung

Anbauggebiete

Name	latName	Gegend
Schafgarbe, ge	Achillea millefol	Mittelamerika



Bild

Mexiko und die Karibik

Gegend.Beschre

Landname Mittelamerika

Lebensraum-oderUmgebungname

Äcker

Lebensraum-oder Umgebung.Beschreibung

Anbauggebiete

Name latName Gegend
Schafgarbe, ge Achillea millefol Mittelamerika



Bild

Mexiko und die Karibik

Gegend.Beschre

Landname Mittelamerika


Lebensraum-oderUmgebungname

Halbtrockenrasen, Kalkmagerrasen

Lebensraum-oder Umgebung.Beschreibung

Kalkmagerrasen, alternativ auch
Kalktrockenrasen genannt, sind extensiv
genutzte, arten- und blütenreiche Grasland-
oder Grünland-Biotope auf basenreichen
Böden.

Name	latName	Gegend
Schafgarbe, ge	Achillea millefol	Nordmaerika



Bild

USA und Kanada

Gegend.Beschre


Landname Nordamerika

Lebensraum-oderUmgebungname

Wegränder

Lebensraum-oder Umgebung.Beschreibung

Name	latName	Gegend
Schafgarbe, ge	Achillea millefol	Mittelamerika



Bild

Mexiko und die Karibik

Gegend.Beschre

Landname Mittelamerika

Lebensraum-oderUmgebungname

Wegränder

Lebensraum-oder Umgebung.Beschreibung

Name latName Gegend

Schafgarbe, ge Achillea millefol Eurasien



Bild

in ganz Europa und Asien verbreitet

Gegend.Beschre

Landname Eurasien

Lebensraum-oderUmgebungname

Halbtrockenrasen, Kalkmagerrasen

Lebensraum-oder Umgebung.Beschreibung

Kalkmagerrasen, alternativ auch
Kalktrockenrasen genannt, sind extensiv
genutzte, arten- und blütenreiche Grasland-
oder Grünland-Biotop auf basenreichen
Böden.

Name latName Gegend

Schafgarbe, ge Achillea millefol Eurasien



Bild

in ganz Europa und Asien verbreitet

Gegend.Beschre

Landname Eurasien

Lebensraum-oderUmgebungsname

Halbtrockenrasen, Kalkmagerrasen

Lebensraum-oder Umgebung.Beschreibung

Kalkmagerrasen, alternativ auch
Kalktrockenrasen genannt, sind extensiv
genutzte, arten- und blütenreiche Grasland-
oder Grünland-Biotop auf basenreichen
Böden.

Name latName Gegend
Schafgarbe, ge Achillea millefol Nordamerika



Bild

USA und Kanada

Gegend.Beschre

Landname Nordamerika

Lebensraum-oderUmgebungname


Halbtrockenrasen, Kalkmagerrasen

Lebensraum-oder Umgebung.Beschreibung

Kalkmagerrasen, alternativ auch
Kalktrockenrasen genannt, sind extensiv
genutzte, arten- und blütenreiche Grasland-
oder Grünland-Biotop auf basenreichen
Böden.

Name latName Gegend

Schafgarbe, ge Achillea millefol Eurasien



Bild

in ganz Europa und Asien verbreitet

Gegend.Beschre

Landname Eurasien

Lebensraum-oderUmgebungname


Äcker

Lebensraum-oder Umgebung.Beschreibung

Anbaugebiete

Name latName Gegend

Schafgarbe, ge Achillea millefol Eurasien



Bild

in ganz Europa und Asien verbreitet

Gegend.Beschre


Landname Eurasien

Lebensraum-oderUmgebungname

Wegränder

Lebensraum-oder Umgebung.Beschreibung

Name latName Gegend
Zeillers Flachbär Diphásium zeíll Alpen (deutsch)



Bild

Gebirge in Mitteleuropa

Gegend.Beschre


Landname Mitteleuropa

Lebensraum-oderUmgebungname

Trockennadelwald

Lebensraum-oder Umgebung.Beschreibung

Name	latName	Gegend
Zeillers Flachbär	Diphásium zeíll	Alpen (deutsch)



Bild

Gebirge in Mitteleuropa

Gegend.Beschre

Landname Mitteleuropa

Lebensraum-oderUmgebungname

kalkarm, saurer, schwach beschatteter
Standort

Lebensraum-oder Umgebung.Beschreibung